

# कार्यालय नगर पालिका मण्डल श्रीमाधोपुर (सीकर) राज.

क्रमांक:नपाश्रीमा/2021-22/3341

दिनांक: 18/12/2021

## एम्पावर्ड समिति बैठक कार्यवाही विवरण

आज दिनांक 18.12.2021 को दोपहर 2.00 बजे नगर पालिका श्रीमाधोपुर में आहूत एम्पावर्ड समिति के समक्ष निम्नानुसार 13(तेरह) प्रकरण अनुमोदनार्थ एवं विचारार्थ रखा गया। जिसमें निम्नानुसार एम्पावर्ड समिति के सदस्यों की उपस्थिति रही :-

1. श्रीमान अध्यक्ष नगर पालिका श्रीमाधोपुर	(हरिनारायण)	(अध्यक्ष)	उपस्थित।
2. श्रीमान अधिशाषी अधिकारी नगर पालिका श्रीमाधोपुर	(रजत जैन)	(सदस्य सचिव)	उपस्थित।
3. श्रीमान उप/जिला नगर नियोजक, नगर नियोजन विभाग सीकर	(मो. अजहर जादू)	(सदस्य)	उपस्थित।
4. श्रीमान कनिष्ठ अभियन्ता नगर पालिका श्रीमाधोपुर	(लोकेश निठारवाल)	(सदस्य)	उपस्थित।
5. श्रीमान विधि सलाहकार नगर पालिका श्रीमाधोपुर	(रक्षपाल स्वामी)	(विशेष आमंत्रित सदस्य)	उपस्थित।
6. श्रीमान लेखा प्रभारी नगर पालिका श्रीमाधोपुर	(निश्चल बनर्जी)	(विशेष आमंत्रित सदस्य)	उपस्थित।

उपस्थिति अनुसार कोरम पूर्ण होने पर श्रीमान अध्यक्ष महोदय द्वारा उक्त समिति की अध्यक्षता करते हुए अध्यक्ष महोदय की आज्ञा से समिति के समक्ष निम्न प्रकरण / एजेण्डा विचारार्थ एवं अनुमोदनार्थ रखे गये :-

1. श्री चिरंजीलाल कुमावत पुत्र श्री प्रभुदयाल कुमावत श्रीमाधोपुर में स्वयं के स्वामित्व के भूखण्ड क्षेत्रफल 314.25 वर्गगज पर आवासीय भवन निर्माण स्वीकृति के अनुमोदन पर विचार / निर्णय :- अध्यक्ष महोदय की आज्ञा से सदस्य सचिव अधिशाषी अधिकारी द्वारा अवगत करवाया गया कि आवेदक श्री चिरंजीलाल कुमावत पुत्र श्री प्रभुदयाल कुमावत श्रीमाधोपुर में स्वयं के स्वामित्व के भूखण्ड पर क्षेत्रफल 314.25 वर्गगज आवासीय भवन निर्माण स्वीकृति हेतु आवेदन निर्धारित प्रपत्र में दिनांक 28.10.2021 को प्रस्तुत किया गया। जिस पर नियमानुसार 07 दिवस में आपत्ति आमंत्रण सूचना 01 राज्य स्तरीय समाचार पत्र में प्रकाशित की गई। जिस पर निर्धारित अवधि में/ पश्चात कोई आपत्ति प्राप्त नहीं हुई। कनिष्ठ अभियन्ता नगर पालिका श्रीमाधोपुर द्वारा दिनांक 02.12.2021 की आवासीय भवन निर्माण स्वीकृति हेतु तकनीकी मौका रिपोर्ट के अनुसार उक्त भूखण्ड मास्टर प्लान-2031 में आवासीय आरक्षित है। मौके पर भूखण्ड में कोई निर्माण नहीं है। भवन विनियम-2020 के अनुसार उक्त भूखण्ड पर सैटबैक अग्र 4.5 मीटर, पार्श्व 3 मीटर, पीछे 4.5 मीटर छोड़ते हुए अधिकतम उचाई 12.50 मीटर तक उक्त भूखण्ड पर आवेदित आवासीय भवन निर्माण स्वीकृति (भूतल) अनुज्ञेय की जा सकती है। भूमि शाखा प्रभारी एवं वरिष्ठ लिपिक की रिपोर्ट के अनुसार आवेदक का प्रस्तुत दस्तावेजों के अनुसार भूखण्ड पर आवेदक का स्वामित्व सिद्ध हो रहा है।

अतः बाद विचार विमर्श एम्पावर्ड समिति द्वारा आवेदक श्री चिरंजीलाल कुमावत पुत्र श्री प्रभुदयाल कुमावत श्रीमाधोपुर में स्वयं के स्वामित्व के उक्त भूखण्ड पर सैटबैक अग्र 4.5 मीटर, पार्श्व 3 मीटर, पीछे 4.5 मीटर छोड़ते हुए अधिकतम उचाई 12.50 मीटर तक आवेदित आवासीय भवन निर्माण स्वीकृति (भूतल) जारी किये जाने का निर्णय सर्वसम्मति से लिया गया।

18/12/21

3

Am

1

1

2. श्री गिरधारी लाल पुत्र स्व. श्री प्रभातीलाल सैनी, श्रीमती मिश्री देवी पत्नी स्व. श्री मकखनलाल सैनी एवं श्रीमती नानछी देवी पत्नी स्व. श्री सन्तोष कुमार सैनी द्वारा स्वयं के स्वामित्व के आवेदित भूखण्ड का स्टेट ग्रान्ट एक्ट 1961 के अन्तर्गत आवासीय पट्टा जारी किये जाने पर विचार / निर्णय :- अध्यक्ष महोदय की आज्ञा से सदस्य सचिव अधिशाषी अधिकारी द्वारा अवगत करवाया गया कि आवेदक श्री गिरधारी लाल पुत्र स्व. श्री प्रभातीलाल सैनी, श्रीमती मिश्री देवी पत्नी स्व. श्री मकखनलाल सैनी एवं श्रीमती नानछी देवी पत्नी स्व. श्री सन्तोष कुमार सैनी द्वारा स्वयं के स्वामित्व के आवेदित भूखण्ड का स्टेट ग्रान्ट एक्ट 1961 के तहत आवासीय पट्टा हेतु आवेदन निर्धारित प्रपत्र में दिनांक 25.10.2021 को प्रस्तुत किया गया। जिस पर नियमानुसार आपत्ति आमंत्रण सूचना 01 राज्य स्तरीय समाचार पत्र में प्रकाशित की गई। जिस पर निर्धारित अवधि में/ पश्चात कोई आपत्ति प्राप्त नहीं हुई। कनिष्ठ अभियन्ता नगर पालिका श्रीमाधोपुर द्वारा दिनांक 25.11.2021 की मौका रिपोर्ट अनुसार आवेदित भूखण्ड पर 90 प्रतिशत निर्माण अवस्थित है। आवेदित भूखण्ड प्रतिबन्धित क्षेत्र में नहीं है। उक्त आवेदित भूखण्ड मास्टर प्लान-2031 में आवासीय आरक्षित है। भूमि शाखा प्रभारी एवं वरिष्ठ लिपिक नगर पालिका श्रीमाधोपुर की रिपोर्ट अनुसार आवेदक द्वारा प्रस्तुत दस्तावेजों के अनुसार आवेदक का आवेदित भूखण्ड पर स्वामित्व सिद्ध हो रहा है एवं आवेदक द्वारा प्रस्तुत दस्तावेजों के अनुसार आवेदक का आवेदित भूखण्ड पर राज्य सरकार द्वारा निर्धारित कट ऑफ डेट 01.01.1990 से पूर्व का कब्जा भी सिद्ध हो रहा है। इस प्रकार आवेदक को आवेदित भूखण्ड का स्टेट ग्रान्ट एक्ट 1961 के अन्तर्गत आवासीय पट्टा क्षेत्रफल 181.12 वर्गमीटर का दिये जाने योग्य है। इसके अतिरिक्त अध्यक्ष महोदय, नगर पालिका श्रीमाधोपुर द्वारा अपनी राय देते हुए उक्त समिति को अवगत करवाया गया कि नगर पालिका श्रीमाधोपुर द्वारा जितनी भूमि का पट्टा दिया जा रहा है, उसके अलावा आवेदक का आवेदित भूमि से लगता हुआ अतिक्रमण है तो उसे हटाया जावे अथवा इस संबंध में आवेदक से शपथ पत्र लिया जावे कि आवेदित भूमि से लगता हुआ आवेदक द्वारा किया गया किसी भी प्रकार का अतिक्रमण आवेदक के स्वयं के खर्च पर हटा लिया जावेगा।

18/12/21  
KJ

अतः बाद विचार विमर्श एम्पावर्ड समिति द्वारा आवेदक श्री गिरधारी लाल पुत्र स्व. श्री प्रभातीलाल सैनी, श्रीमती मिश्री देवी पत्नी स्व. श्री मकखनलाल सैनी एवं श्रीमती नानछी देवी पत्नी स्व. श्री सन्तोष कुमार सैनी से नियमानुसार शुल्क जमा लिया जाकर आवेदित भूखण्ड का स्टेट ग्रान्ट एक्ट 1961 के अन्तर्गत आवासीय पट्टा क्षेत्रफल 181.12 वर्गमीटर जारी किये जाने का निर्णय सर्वसम्मति से लिया गया।

3

3. श्री जमील कुरैशी पुत्र श्री बाबू कुरैशी द्वारा स्वयं के स्वामित्व के आवेदित भूखण्ड का स्टेट ग्रान्ट एक्ट 1961 के अन्तर्गत आवासीय पट्टा जारी किये जाने पर विचार / निर्णय :- अध्यक्ष महोदय की आज्ञा से सदस्य सचिव अधिशाषी अधिकारी द्वारा अवगत करवाया गया कि आवेदक श्री जमील कुरैशी पुत्र श्री बाबू कुरैशी द्वारा स्वयं के स्वामित्व के आवेदित भूखण्ड का स्टेट ग्रान्ट एक्ट 1961 के तहत आवासीय पट्टा हेतु आवेदन निर्धारित प्रपत्र में दिनांक 09.11.2021 को प्रस्तुत किया गया। जिस पर नियमानुसार आपत्ति आमंत्रण सूचना 01 राज्य स्तरीय समाचार पत्र में प्रकाशित की गई। जिस पर निर्धारित अवधि में/ पश्चात कोई आपत्ति प्राप्त नहीं हुई। कनिष्ठ अभियन्ता नगर पालिका श्रीमाधोपुर द्वारा दिनांक 25.11.2021 की मौका रिपोर्ट अनुसार आवेदित भूखण्ड पर 90 प्रतिशत निर्माण अवस्थित है। आवेदित भूखण्ड प्रतिबन्धित क्षेत्र में नहीं है। उक्त आवेदित भूखण्ड मास्टर प्लान-2031 में आवासीय आरक्षित है। भूमि शाखा प्रभारी एवं वरिष्ठ लिपिक नगर पालिका श्रीमाधोपुर की रिपोर्ट अनुसार आवेदक द्वारा प्रस्तुत दस्तावेजों के अनुसार आवेदक का आवेदित भूखण्ड पर स्वामित्व सिद्ध हो रहा है एवं आवेदक द्वारा प्रस्तुत दस्तावेजों के अनुसार आवेदक का आवेदित भूखण्ड पर राज्य सरकार द्वारा निर्धारित कट ऑफ डेट 01.01.1990 से पूर्व का कब्जा भी सिद्ध

18/12/21  
KJ

18/12/21  
KJ

हो रहा है। इस प्रकार आवेदक को आवेदित भूखण्ड का स्टेट ग्रान्ट एक्ट 1961 के अन्तर्गत आवासीय पट्टा क्षेत्रफल 84.29 वर्गमीटर का दिये जाने योग्य है। इसके अतिरिक्त अध्यक्ष महोदय, नगर पालिका श्रीमाधोपुर द्वारा अपनी राय देते हुए उक्त समिति को अवगत करवाया गया कि नगर पालिका श्रीमाधोपुर द्वारा जितनी भूमि का पट्टा दिया जा रहा है, उसके अलावा आवेदक का आवेदित भूमि से लगता हुआ अतिक्रमण है तो उसे हटाया जावे अथवा इस संबंध में आवेदक से शपथ पत्र लिया जावे कि आवेदित भूमि से लगता हुआ आवेदक द्वारा किया गया किसी भी प्रकार का अतिक्रमण आवेदक के स्वयं के खर्च पर हटा लिया जावेगा।

अतः बाद विचार विमर्श एम्पावर्ड समिति द्वारा आवेदक श्री जमील कुरैशी पुत्र श्री बाबू कुरैशी से नियमानुसार शुल्क जमा लिया जाकर आवेदित भूखण्ड का स्टेट ग्रान्ट एक्ट 1961 के अन्तर्गत आवासीय पट्टा क्षेत्रफल 84.29 वर्गमीटर जारी किये जाने का निर्णय सर्वसम्मति से लिया गया।

4. श्री इस्लामुद्दीन पुत्र श्री बुन्दु खां कुरैशी द्वारा स्वयं के स्वामित्व के आवेदित भूखण्ड का स्टेट ग्रान्ट एक्ट 1961 के अन्तर्गत आवासीय पट्टा जारी किये जाने पर विचार / निर्णय :- अध्यक्ष महोदय की आज्ञा से सदस्य सचिव अधिशाषी अधिकारी द्वारा अवगत करवाया गया कि आवेदक श्री इस्लामुद्दीन पुत्र श्री बुन्दु खां कुरैशी द्वारा स्वयं के स्वामित्व के आवेदित भूखण्ड का स्टेट ग्रान्ट एक्ट 1961 के तहत आवासीय पट्टा हेतु आवेदन निर्धारित प्रपत्र में दिनांक 09.11.2021 को प्रस्तुत किया गया। जिस पर नियमानुसार आपत्ति आमंत्रण सूचना 01 राज्य स्तरीय समाचार पत्र में प्रकाशित की गई। जिस पर निर्धारित अवधि में/ पश्चात कोई आपत्ति प्राप्त नहीं हुई। कनिष्ठ अभियन्ता नगर पालिका श्रीमाधोपुर द्वारा दिनांक 25.11.2021 की मौका रिपोर्ट अनुसार आवेदित भूखण्ड पर 90 प्रतिशत निर्माण अवस्थित है। आवेदित भूखण्ड प्रतिबन्धित क्षेत्र में नहीं है। उक्त आवेदित भूखण्ड मास्टर प्लान-2031 में आवासीय आरक्षित है। भूमि शाखा प्रभारी एवं वरिष्ठ लिपिक नगर पालिका श्रीमाधोपुर की रिपोर्ट अनुसार आवेदक द्वारा प्रस्तुत दस्तावेजों के अनुसार आवेदक का आवेदित भूखण्ड पर स्वामित्व सिद्ध हो रहा है एवं आवेदक द्वारा प्रस्तुत दस्तावेजों के अनुसार आवेदक का आवेदित भूखण्ड पर राज्य सरकार द्वारा निर्धारित कट ऑफ डेट 01.01.1990 से पूर्व का कब्जा भी सिद्ध हो रहा है। इस प्रकार आवेदक को आवेदित भूखण्ड का स्टेट ग्रान्ट एक्ट 1961 के अन्तर्गत आवासीय पट्टा क्षेत्रफल 58.70 वर्गमीटर का दिये जाने योग्य है। इसके अतिरिक्त अध्यक्ष महोदय, नगर पालिका श्रीमाधोपुर द्वारा अपनी राय देते हुए उक्त समिति को अवगत करवाया गया कि नगर पालिका श्रीमाधोपुर द्वारा जितनी भूमि का पट्टा दिया जा रहा है, उसके अलावा आवेदक का आवेदित भूमि से लगता हुआ अतिक्रमण है तो उसे हटाया जावे अथवा इस संबंध में आवेदक से शपथ पत्र लिया जावे कि आवेदित भूमि से लगता हुआ आवेदक द्वारा किया गया किसी भी प्रकार का अतिक्रमण आवेदक के स्वयं के खर्च पर हटा लिया जावेगा।

अतः बाद विचार विमर्श एम्पावर्ड समिति द्वारा आवेदक श्री इस्लामुद्दीन पुत्र श्री बुन्दु खां कुरैशी से नियमानुसार शुल्क जमा लिया जाकर आवेदित भूखण्ड का स्टेट ग्रान्ट एक्ट 1961 के अन्तर्गत आवासीय पट्टा क्षेत्रफल 58.70 वर्गमीटर जारी किये जाने का निर्णय सर्वसम्मति से लिया गया।

5. श्री नजरुद्दीन कुरैशी पुत्र श्री बशीर खां, श्रीमती रहीसा बानो पत्नी श्री नजरुद्दीन द्वारा स्वयं के स्वामित्व के आवेदित भूखण्ड का स्टेट ग्रान्ट एक्ट 1961 के अन्तर्गत आवासीय पट्टा जारी किये जाने पर विचार / निर्णय :- अध्यक्ष महोदय की आज्ञा से सदस्य सचिव अधिशाषी अधिकारी द्वारा अवगत करवाया गया कि आवेदक श्री नजरुद्दीन कुरैशी पुत्र श्री बशीर खां, श्रीमती रहीसा बानो

18/11/21

Am

Jr

Am

पत्नी श्री नजरुदीन द्वारा स्वयं के स्वामित्व के आवेदित भूखण्ड का स्टेट ग्रान्ट एक्ट 1961 के तहत आवासीय पट्टा हेतु आवेदन निर्धारित प्रपत्र में दिनांक 18.10.2021 को प्रस्तुत किया गया। जिस पर नियमानुसार आपत्ति आमंत्रण सूचना 01 राज्य स्तरीय समाचार पत्र में प्रकाशित की गई। जिस पर निर्धारित अवधि में/ पश्चात कोई आपत्ति प्राप्त नहीं हुई। कनिष्ठ अभियन्ता नगर पालिका श्रीमाधोपुर द्वारा दिनांक 25.11.2021 की मौका रिपोर्ट अनुसार आवेदित भूखण्ड पर 50 प्रतिशत निर्माण अवस्थित है। आवेदित भूखण्ड प्रतिबन्धित क्षेत्र में नहीं है। उक्त आवेदित भूखण्ड मास्टर प्लान-2031 में आवासीय आरक्षित है। भूमि शाखा प्रभारी एवं वरिष्ठ लिपिक नगर पालिका श्रीमाधोपुर की रिपोर्ट अनुसार आवेदक द्वारा प्रस्तुत दस्तावेजों के अनुसार आवेदक का आवेदित भूखण्ड पर स्वामित्व सिद्ध हो रहा है एवं आवेदक द्वारा प्रस्तुत दस्तावेजों के अनुसार आवेदक का आवेदित भूखण्ड पर राज्य सरकार द्वारा निर्धारित कट ऑफ डेट 01.01.1990 से पूर्व का कब्जा भी सिद्ध हो रहा है। इस प्रकार आवेदक को आवेदित भूखण्ड का स्टेट ग्रान्ट एक्ट 1961 के अन्तर्गत आवासीय पट्टा क्षेत्रफल 90.00 वर्गमीटर का दिये जाने योग्य है। इसके अतिरिक्त अध्यक्ष महोदय, नगर पालिका श्रीमाधोपुर द्वारा अपनी राय देते हुए उक्त समिति को अवगत करवाया गया कि नगर पालिका श्रीमाधोपुर द्वारा जितनी भूमि का पट्टा दिया जा रहा है, उसके अलावा आवेदक का आवेदित भूमि से लगता हुआ अतिक्रमण है तो उसे हटाया जावे अथवा इस संबंध में आवेदक से शपथ पत्र लिया जावे कि आवेदित भूमि से लगता हुआ आवेदक द्वारा किया गया किसी भी प्रकार का अतिक्रमण आवेदक के स्वयं के खर्चे पर हटा लिया जावेगा।

अतः बाद विचार विमर्श एम्पावर्ड समिति द्वारा आवेदक श्री नजरुदीन कुरेशी पुत्र श्री बशीर खॉं, श्रीमती रहीसा बान्नो पत्नी श्री नजरुदीन से नियमानुसार शुल्क जमा लिया जाकर आवेदित भूखण्ड का स्टेट ग्रान्ट एक्ट 1961 के अन्तर्गत आवासीय पट्टा क्षेत्रफल 90.00 वर्गमीटर जारी किये जाने का निर्णय सर्वसम्मति से लिया गया।

6. श्री परमेश्वर लाल पुत्र श्री मंगलचन्द हरिजन द्वारा स्वयं के स्वामित्व के आवेदित भूखण्ड का स्टेट ग्रान्ट एक्ट 1961 के अन्तर्गत आवासीय पट्टा जारी किये जाने पर विचार / निर्णय :- अध्यक्ष महोदय की आज्ञा से सदस्य सचिव अधिशाषी अधिकारी द्वारा अवगत करवाया गया कि आवेदक श्री परमेश्वर लाल पुत्र श्री मंगलचन्द हरिजन द्वारा स्वयं के स्वामित्व के आवेदित भूखण्ड का स्टेट ग्रान्ट एक्ट 1961 के तहत आवासीय पट्टा हेतु आवेदन निर्धारित प्रपत्र में दिनांक 05.02.2020 को प्रस्तुत किया गया। जिस पर नियमानुसार आपत्ति आमंत्रण सूचना 01 राज्य स्तरीय समाचार पत्र में प्रकाशित की गई। जिस पर निर्धारित अवधि में/ पश्चात कोई आपत्ति प्राप्त नहीं हुई। कनिष्ठ अभियन्ता नगर पालिका श्रीमाधोपुर द्वारा दिनांक 10.12.2021 की मौका रिपोर्ट अनुसार आवेदित भूखण्ड पर 95 प्रतिशत निर्माण अवस्थित है। आवेदित भूखण्ड प्रतिबन्धित क्षेत्र में नहीं है। उक्त आवेदित भूखण्ड मास्टर प्लान-2031 में आवासीय आरक्षित है। भूमि शाखा प्रभारी एवं वरिष्ठ लिपिक नगर पालिका श्रीमाधोपुर की रिपोर्ट अनुसार आवेदक द्वारा प्रस्तुत दस्तावेजों के अनुसार आवेदक का आवेदित भूखण्ड पर स्वामित्व सिद्ध हो रहा है एवं आवेदक द्वारा प्रस्तुत दस्तावेजों के अनुसार आवेदक का आवेदित भूखण्ड पर राज्य सरकार द्वारा निर्धारित कट ऑफ डेट 01.01.1990 से पूर्व का कब्जा भी सिद्ध हो रहा है। इस प्रकार आवेदक को आवेदित भूखण्ड का स्टेट ग्रान्ट एक्ट 1961 के अन्तर्गत आवासीय पट्टा क्षेत्रफल 123.17 वर्गमीटर का दिये जाने योग्य है। इसके अतिरिक्त अध्यक्ष महोदय, नगर पालिका श्रीमाधोपुर द्वारा अपनी राय देते हुए उक्त समिति को अवगत करवाया गया कि नगर पालिका श्रीमाधोपुर द्वारा जितनी भूमि का पट्टा दिया जा रहा है, उसके अलावा आवेदक का आवेदित भूमि से लगता हुआ अतिक्रमण है तो उसे हटाया जावे अथवा इस संबंध में आवेदक से शपथ पत्र लिया

*[Handwritten signature]*  
18/12/21

*[Handwritten signature]*  
*[Handwritten signature]*  
*[Handwritten signature]*

जावे कि आवेदित भूमि से लगता हुआ आवेदक द्वारा किया गया किसी भी प्रकार का अतिक्रमण आवेदक के स्वयं के खर्च पर हटा लिया जावेगा।

अतः बाद विचार विमर्श एम्पावर्ड समिति द्वारा आवेदक श्री परमेश्वर लाल पुत्र श्री मंगलचन्द हरिजन से नियमानुसार शुल्क जमा लिया जाकर आवेदित भूखण्ड का स्टेट ग्रान्ट एक्ट 1961 के अन्तर्गत आवासीय पट्टा क्षेत्रफल 123.17 वर्गमीटर जारी किये जाने का निर्णय सर्वसम्मति से लिया गया।

7. श्री सत्यनारायण शर्मा, श्री आनन्द स्वरूप शर्मा पुत्रगण स्व. श्री मालीराम शर्मा द्वारा स्वयं के स्वामित्व के आवेदित भूखण्ड का स्टेट ग्रान्ट एक्ट 1961 के अन्तर्गत आवासीय पट्टा जारी किये जाने पर विचार /निर्णय :- अध्यक्ष महोदय की आज्ञा से सदस्य सचिव अधिशाषी अधिकारी द्वारा अवगत करवाया गया कि आवेदक श्री सत्यनारायण शर्मा, श्री आनन्द स्वरूप शर्मा पुत्रगण स्व. श्री मालीराम शर्मा द्वारा स्वयं के स्वामित्व के आवेदित भूखण्ड का स्टेट ग्रान्ट एक्ट 1961 के तहत आवासीय पट्टा हेतु आवेदन निर्धारित प्रपत्र में दिनांक 23.09.2021 को प्रस्तुत किया गया। जिस पर नियमानुसार आपत्ति आमंत्रण सूचना 01 राज्य स्तरीय समाचार पत्र में प्रकाशित की गई। जिस पर निर्धारित अवधि में/ पश्चात कोई आपत्ति प्राप्त नहीं हुई। कनिष्ठ अभियन्ता नगर पालिका श्रीमाधोपुर द्वारा दिनांक 28.10.2021 की मौका रिपोर्ट अनुसार आवेदित भूखण्ड पर 70 प्रतिशत निर्माण अवस्थित है। आवेदित भूखण्ड प्रतिबन्धित क्षेत्र में नहीं है। उक्त आवेदित भूखण्ड मास्टर प्लान-2031 में आवासीय आरक्षित है। भूमि शाखा प्रभारी एवं वरिष्ठ लिपिक नगर पालिका श्रीमाधोपुर की रिपोर्ट अनुसार आवेदक द्वारा प्रस्तुत दस्तावेजों के अनुसार आवेदक का आवेदित भूखण्ड पर स्वामित्व सिद्ध हो रहा है एवं आवेदक द्वारा प्रस्तुत दस्तावेजों के अनुसार आवेदक का आवेदित भूखण्ड पर राज्य सरकार द्वारा निर्धारित कट ऑफ डेट 01.01.1990 से पूर्व का कब्जा भी सिद्ध हो रहा है। इस प्रकार आवेदक को आवेदित भूखण्ड का स्टेट ग्रान्ट एक्ट 1961 के अन्तर्गत आवासीय पट्टा क्षेत्रफल 271.56 वर्गमीटर का दिये जाने योग्य है। इसके अतिरिक्त अध्यक्ष महोदय, नगर पालिका श्रीमाधोपुर द्वारा अपनी राय देते हुए उक्त समिति को अवगत करवाया गया कि नगर पालिका श्रीमाधोपुर द्वारा जितनी भूमि का पट्टा दिया जा रहा है, उसके अलावा आवेदक का आवेदित भूमि से लगता हुआ अतिक्रमण है तो उसे हटाया जावे अथवा इस संबंध में आवेदक से शपथ पत्र लिया जावे कि आवेदित भूमि से लगता हुआ आवेदक द्वारा किया गया किसी भी प्रकार का अतिक्रमण आवेदक के स्वयं के खर्च पर हटा लिया जावेगा।

अतः बाद विचार विमर्श एम्पावर्ड समिति द्वारा आवेदक श्री सत्यनारायण शर्मा, श्री आनन्द स्वरूप शर्मा पुत्रगण स्व. श्री मालीराम शर्मा से नियमानुसार शुल्क जमा लिया जाकर आवेदित भूखण्ड का स्टेट ग्रान्ट एक्ट 1961 के अन्तर्गत आवासीय पट्टा क्षेत्रफल 271.56 वर्गमीटर जारी किये जाने का निर्णय सर्वसम्मति से लिया गया।

8. श्री विश्वनाथ कुमावत पुत्र श्री रामेश्वरलाल द्वारा स्वयं के स्वामित्व के आवेदित भूखण्ड का स्टेट ग्रान्ट एक्ट 1961 के अन्तर्गत आवासीय पट्टा जारी किये जाने पर विचार /निर्णय :- अध्यक्ष महोदय की आज्ञा से सदस्य सचिव अधिशाषी अधिकारी द्वारा अवगत करवाया गया कि आवेदक श्री विश्वनाथ कुमावत पुत्र श्री रामेश्वरलाल द्वारा स्वयं के स्वामित्व के आवेदित भूखण्ड का स्टेट ग्रान्ट एक्ट 1961 के तहत आवासीय पट्टा हेतु आवेदन निर्धारित प्रपत्र में दिनांक 16.11.2021 को प्रस्तुत किया गया। जिस पर नियमानुसार आपत्ति आमंत्रण सूचना 01 राज्य स्तरीय समाचार पत्र में प्रकाशित की गई। जिस पर निर्धारित अवधि में/ पश्चात कोई आपत्ति प्राप्त नहीं हुई। कनिष्ठ अभियन्ता नगर पालिका श्रीमाधोपुर द्वारा दिनांक 25.11.2021 की मौका रिपोर्ट अनुसार आवेदित भूखण्ड पर 90 प्रतिशत निर्माण अवस्थित है। आवेदित भूखण्ड प्रतिबन्धित क्षेत्र में नहीं है। उक्त आवेदित भूखण्ड

18/12/21

32

Amr

h

(ms)

मास्टर प्लान-2031 में आवासीय आरक्षित है। भूमि शाखा प्रभारी एवं वरिष्ठ लिपिक नगर पालिका श्रीमाधोपुर की रिपोर्ट अनुसार आवेदक द्वारा प्रस्तुत दस्तावेजों के अनुसार आवेदक का आवेदित भूखण्ड पर स्वामित्व सिद्ध हो रहा है एवं आवेदक द्वारा प्रस्तुत दस्तावेजों के अनुसार आवेदक का आवेदित भूखण्ड पर राज्य सरकार द्वारा निर्धारित कट ऑफ डेट 01.01.1990 से पूर्व का कब्जा भी सिद्ध हो रहा है। इस प्रकार आवेदक को आवेदित भूखण्ड का स्टेट ग्रान्ट एक्ट 1961 के अन्तर्गत आवासीय पट्टा क्षेत्रफल 88.70 वर्गमीटर का दिये जाने योग्य है। इसके अतिरिक्त अध्यक्ष महोदय, नगर पालिका श्रीमाधोपुर द्वारा अपनी राय देते हुए उक्त समिति को अवगत करवाया गया कि नगर पालिका श्रीमाधोपुर द्वारा जितनी भूमि का पट्टा दिया जा रहा है, उसके अलावा आवेदक का आवेदित भूमि से लगता हुआ अतिक्रमण है तो उसे हटाया जावे अथवा इस संबंध में आवेदक से शपथ पत्र लिया जावे कि आवेदित भूमि से लगता हुआ आवेदक द्वारा किया गया किसी भी प्रकार का अतिक्रमण आवेदक के स्वयं के खर्च पर हटा लिया जावेगा।

अतः बाद विचार विमर्श एम्पावर्ड समिति द्वारा आवेदक श्री विश्वनाथ कुमावत पुत्र श्री रामेश्वरलाल से नियमानुसार शुल्क जमा लिया जाकर आवेदित भूखण्ड का स्टेट ग्रान्ट एक्ट 1961 के अन्तर्गत आवासीय पट्टा क्षेत्रफल 88.70 वर्गमीटर जारी किये जाने का निर्णय सर्वसम्मति से लिया गया।

9. श्री सुरेश कुमार शर्मा, श्री नरेन्द्र कुमार शर्मा पुत्रगण श्री बैजनाथ शर्मा द्वारा स्वयं के स्वामित्व के आवेदित भूखण्ड का स्टेट ग्रान्ट एक्ट 1961 के अन्तर्गत आवासीय पट्टा जारी किये जाने पर विचार / निर्णय :- अध्यक्ष महोदय की आज्ञा से सदस्य सचिव अधिशाषी अधिकारी द्वारा अवगत करवाया गया कि आवेदक श्री सुरेश कुमार शर्मा, श्री नरेन्द्र कुमार शर्मा पुत्रगण श्री बैजनाथ शर्मा द्वारा स्वयं के स्वामित्व के आवेदित भूखण्ड का स्टेट ग्रान्ट एक्ट 1961 के तहत आवासीय पट्टा हेतु आवेदन निर्धारित प्रपत्र में दिनांक 18.10.2021 को प्रस्तुत किया गया। जिस पर नियमानुसार आपत्ति आमंत्रण सूचना 01 राज्य स्तरीय समाचार पत्र में प्रकाशित की गई। जिस पर निर्धारित अवधि में/ पश्चात कोई आपत्ति प्राप्त नहीं हुई। कनिष्ठ अभियन्ता नगर पालिका श्रीमाधोपुर द्वारा दिनांक 25.11.2021 की मौका रिपोर्ट अनुसार आवेदित भूखण्ड पर 90 प्रतिशत निर्माण अवस्थित है। आवेदित भूखण्ड प्रतिबन्धित क्षेत्र में नहीं है। उक्त आवेदित भूखण्ड मास्टर प्लान-2031 में आवासीय आरक्षित है। भूमि शाखा प्रभारी एवं वरिष्ठ लिपिक नगर पालिका श्रीमाधोपुर की रिपोर्ट अनुसार आवेदक द्वारा प्रस्तुत दस्तावेजों के अनुसार आवेदक का आवेदित भूखण्ड पर स्वामित्व सिद्ध हो रहा है एवं आवेदक द्वारा प्रस्तुत दस्तावेजों के अनुसार आवेदक का आवेदित भूखण्ड पर राज्य सरकार द्वारा निर्धारित कट ऑफ डेट 01.01.1990 से पूर्व का कब्जा भी सिद्ध हो रहा है। इस प्रकार आवेदक को आवेदित भूखण्ड का स्टेट ग्रान्ट एक्ट 1961 के अन्तर्गत आवासीय पट्टा क्षेत्रफल 166.38 वर्गमीटर का दिये जाने योग्य है। इसके अतिरिक्त अध्यक्ष महोदय, नगर पालिका श्रीमाधोपुर द्वारा अपनी राय देते हुए उक्त समिति को अवगत करवाया गया कि नगर पालिका श्रीमाधोपुर द्वारा जितनी भूमि का पट्टा दिया जा रहा है, उसके अलावा आवेदक का आवेदित भूमि से लगता हुआ अतिक्रमण है तो उसे हटाया जावे अथवा इस संबंध में आवेदक से शपथ पत्र लिया जावे कि आवेदित भूमि से लगता हुआ आवेदक द्वारा किया गया किसी भी प्रकार का अतिक्रमण आवेदक के स्वयं के खर्च पर हटा लिया जावेगा।

अतः बाद विचार विमर्श एम्पावर्ड समिति द्वारा आवेदक श्री सुरेश कुमार शर्मा, श्री नरेन्द्र कुमार शर्मा पुत्रगण श्री बैजनाथ शर्मा से नियमानुसार शुल्क जमा लिया जाकर आवेदित भूखण्ड का स्टेट ग्रान्ट एक्ट 1961 के अन्तर्गत आवासीय पट्टा क्षेत्रफल 166.38 वर्गमीटर जारी किये जाने का निर्णय सर्वसम्मति से लिया गया।

18/11/21

Dr

Dr

10. श्री रमेश कुमार वर्मा, श्री सुरेश कुमार पुत्रगण स्व. श्री लादूराम वर्मा द्वारा स्वयं के स्वामित्व के आवेदित भूखण्ड का राजस्थान नगर पालिका अधिनियम 2009 की धारा 69 (क) नियमन के अन्तर्गत आवासीय पट्टा जारी किये जाने पर विचार / निर्णय :- अध्यक्ष महोदय की आज्ञा से सदस्य सचिव अधिशाषी अधिकारी द्वारा अवगत करवाया गया कि आवेदक श्री रमेश कुमार वर्मा, श्री सुरेश कुमार पुत्रगण स्व. श्री लादूराम वर्मा द्वारा स्वयं के स्वामित्व के आवेदित भूखण्ड का राजस्थान नगर पालिका अधिनियम 2009 की धारा 69 (क) नियमन के तहत आवासीय पट्टा हेतु आवेदन निर्धारित प्रपत्र में दिनांक 27.10.2021 को प्रस्तुत किया गया। जिस पर नियमानुसार आपत्ति आमंत्रण सूचना का प्रकाशन आवेदक द्वारा स्वयं के खर्चे पर 01 राज्य स्तरीय समाचार पत्र में प्रकाशित करवाई गई। जिस पर निर्धारित अवधि में/ पश्चात कोई आपत्ति प्राप्त नहीं हुई। कनिष्ठ अभियन्ता नगर पालिका श्रीमाधोपुर द्वारा दिनांक 23.11.2021 की मौका रिपोर्ट अनुसार आवेदित भूखण्ड प्रतिबन्धित क्षेत्र में नहीं है। उक्त आवेदित भूखण्ड मास्टर प्लान-2031 में आवासीय आरक्षित है। भूमि शाखा प्रभारी एवं वरिष्ठ लिपिक नगर पालिका श्रीमाधोपुर की रिपोर्ट अनुसार आवेदक द्वारा प्रस्तुत दस्तावेजों के अनुसार आवेदक का आवेदित भूखण्ड पर स्वामित्व सिद्ध हो रहा है, आवेदित भूमि राजस्व रिकार्ड के अनुसार खसरा नं. 557 गैरमुमकिन आबादी में दर्ज है, आवेदित भूमि अकृषि भूमि है एवं आवेदक द्वारा प्रस्तुत दस्तावेजों एवं सीटी सर्वे रिकार्ड अनुसार आवेदक का आवेदित भूखण्ड पर राज्य सरकार द्वारा निर्धारित कट ऑफ डेट 31.12.2018 से पूर्व का कब्जा भी सिद्ध हो रहा है। इस प्रकार आवेदक को आवेदित भूखण्ड का राजस्थान नगर पालिका अधिनियम 2009 की धारा 69 (क) नियमन के अन्तर्गत आवासीय पट्टा क्षेत्रफल 518.76 वर्गमीटर का दिये जाने योग्य है। इसके अतिरिक्त अध्यक्ष महोदय, नगर पालिका श्रीमाधोपुर द्वारा अपनी राय देते हुए उक्त समिति को अवगत करवाया गया कि नगर पालिका श्रीमाधोपुर द्वारा जितनी भूमि का पट्टा दिया जा रहा है, उसके अलावा आवेदक का आवेदित भूमि से लगता हुआ अतिक्रमण है तो उसे हटाया जावे अथवा इस संबंध में आवेदक से शपथ पत्र लिया जावे कि आवेदित भूमि से लगता हुआ आवेदक द्वारा किया गया किसी भी प्रकार का अतिक्रमण आवेदक के स्वयं के खर्चे पर हटा लिया जावेगा।

अतः बाद विचार विमर्श एम्पावर्ड समिति द्वारा आवेदक श्री रमेश कुमार वर्मा, श्री सुरेश कुमार पुत्रगण स्व. श्री लादूराम वर्मा द्वारा नियमानुसार शुल्क जमा लिया जाकर आवेदित भूखण्ड का राजस्थान नगर पालिका अधिनियम 2009 की धारा 69 (क) नियमन के अन्तर्गत आवासीय पट्टा क्षेत्रफल 518.76 वर्गमीटर जारी किये जाने का निर्णय सर्वसम्मति से लिया गया।

11. श्री ललित कुमार पुत्र स्व. श्री नाथूलाल चौधरी स्वयं के स्वामित्व के आवेदित भूखण्ड का राजस्थान नगर पालिका अधिनियम 2009 की धारा 69 (क) नियमन के अन्तर्गत आवासीय पट्टा जारी किये जाने पर विचार / निर्णय :- अध्यक्ष महोदय की आज्ञा से सदस्य सचिव अधिशाषी अधिकारी द्वारा अवगत करवाया गया कि आवेदक श्री ललित कुमार पुत्र स्व. श्री नाथूलाल चौधरी द्वारा स्वयं के स्वामित्व के आवेदित भूखण्ड का राजस्थान नगर पालिका अधिनियम 2009 की धारा 69 (क) नियमन के तहत आवासीय पट्टा हेतु आवेदन निर्धारित प्रपत्र में दिनांक 27.10.2021 को प्रस्तुत किया गया। जिस पर नियमानुसार आपत्ति आमंत्रण सूचना का प्रकाशन आवेदक द्वारा स्वयं के खर्चे पर 01 राज्य स्तरीय समाचार पत्र में प्रकाशित करवाई गई। जिस पर निर्धारित अवधि में / पश्चात कोई आपत्ति प्राप्त नहीं हुई। कनिष्ठ अभियन्ता नगर पालिका श्रीमाधोपुर द्वारा दिनांक 23.11.2021 की मौका रिपोर्ट अनुसार आवेदित भूखण्ड प्रतिबन्धित क्षेत्र में नहीं है। उक्त आवेदित भूखण्ड मास्टर प्लान-2031 में आवासीय आरक्षित है। भूमि शाखा प्रभारी एवं वरिष्ठ लिपिक नगर पालिका श्रीमाधोपुर की रिपोर्ट अनुसार आवेदक द्वारा प्रस्तुत दस्तावेजों के अनुसार आवेदक का आवेदित भूखण्ड पर स्वामित्व सिद्ध हो रहा है, आवेदित भूमि राजस्व रिकार्ड के अनुसार खसरा नं. 557 गैरमुमकिन आबादी में

रिपोर्ट  
-18/11/21

रिपोर्ट

रिपोर्ट

रिपोर्ट

दर्ज है, आवेदित भूमि अकृषि भूमि है एवं आवेदक द्वारा प्रस्तुत दस्तावेजों एवं सीटी सर्वे रिकार्ड अनुसार आवेदक का आवेदित भूखण्ड पर राज्य सरकार द्वारा निर्धारित कट ऑफ डेट 31.12.2018 से पूर्व का कब्जा भी सिद्ध हो रहा है। इस प्रकार आवेदक को आवेदित भूखण्ड का राजस्थान नगर पालिका अधिनियम 2009 की धारा 69 (क) नियमन के अन्तर्गत आवासीय पट्टा क्षेत्रफल 518.31 वर्गमीटर का दिये जाने योग्य है। इसके अतिरिक्त अध्यक्ष महोदय, नगर पालिका श्रीमाधोपुर द्वारा अपनी राय देते हुए उक्त समिति को अवगत करवाया गया कि नगर पालिका श्रीमाधोपुर द्वारा जितनी भूमि का पट्टा दिया जा रहा है, उसके अलावा आवेदक का आवेदित भूमि से लगता हुआ अतिक्रमण है तो उसे हटाया जावे अथवा इस संबंध में आवेदक से शपथ पत्र लिया जावे कि आवेदित भूमि से लगता हुआ आवेदक द्वारा किया गया किसी भी प्रकार का अतिक्रमण आवेदक के स्वयं के खर्च पर हटा लिया जावेगा।

अतः बाद विचार विमर्श एम्पावर्ड समिति द्वारा आवेदक श्री ललित कुमार पुत्र स्व. श्री नाथूलाल चौधरी द्वारा नियमानुसार शुल्क जमा लिया जाकर आवेदित भूखण्ड का राजस्थान नगर पालिका अधिनियम 2009 की धारा 69 (क) नियमन के अन्तर्गत आवासीय पट्टा क्षेत्रफल 518.31 वर्गमीटर जारी किये जाने का निर्णय सर्वसम्मति से लिया गया।

12. नगर पालिका श्रीमाधोपुर द्वारा स्वप्रेरण से 90 (क) सुओमोटो की कार्यवाही पूर्ण होने के उपरान्त खसरा संख्या 945/1, 945/2 कुल खसरे 02 कुल रकबा 1.31 हैक्टर राजस्व ग्राम श्रीमाधोपुर तहसील श्रीमाधोपुर का कृषि भूमि से गैर-कृषिक प्रयोजनार्थ "शंकर कॉलोनी" योजना कृषि भूमि के गैर कृषि प्रयोजनार्थ का ले-आउट प्लान के अनुमोदन पर विचार/ निर्णय :- 90 (क) सुओमोटो की कार्यवाही करते हुए खसरा संख्या 945/1, 945/2 कुल खसरे 02 कुल रकबा 1.31 हैक्टर राजस्व ग्राम श्रीमाधोपुर तहसील श्रीमाधोपुर का गैर-कृषिक प्रयोजनो के लिये उपयोग किये जाने के कारण उक्त भूमि में अधिकारी और हित को पर्यवसिन कर राज्य सरकार में समस्त वित्सांगों से मुक्त निहित करने हेतु प्रारूप-(12) में सम्बन्धित खातेदारों को नोटिस एवं प्रारूप-(13) में 07 दिवस की आपत्ति आमंत्रण लोक सूचना जारी 01 राज्य स्तरीय समाचार पत्र में प्रकाशिकत की गई एवं प्रारूप-(13) की एक प्रति सम्बन्धित तहसीलदार महोदय को भेजकर उक्त वर्णित भूमि के कृषि भूमि के गैर-कृषिक उपयोग की अनुज्ञा प्रदान करने और भूमि पर अतिवृत्ति अधिकारों को निर्वापित करने के संबंध में आक्षेप / सहमति से सूचित करने हेतु लिखा गया। उक्त आपत्ति आमंत्रण लोक सूचना पर निर्धारित अवधि में/पश्चात कोई आपत्ति प्राप्त नहीं हुई। श्रीमान तहसीलदार महोदय के पत्रांक एलआर/21/कैन्व-अन्नतपुरा/13 दिनांक 16.11.2021 के द्वारा 90 (क) सुओमोटो किये जाने हेतु प्रारूप-(6) में सहमति रिपोर्ट अनुसार उक्त भूमि किसी निर्बाधित प्रवर्ग में नहीं है एवं किसी न्यायालय का कोई स्थगन आदेश उक्त भूमि पर नहीं है। जिसके उपरान्त नगर पालिका श्रीमाधोपुर के पत्रांक 2774-76 दिनांक 17.11.2021 के द्वारा प्रारूप-(11) में उक्त भूमि के कृषि भूमि से गैर-कृषिक प्रयोजनार्थ उपयोग हेतु 90(क) सुओमोटो आदेश जारी किये गये एवं एक प्रति सम्बन्धित खातेदारों को सूचनार्थ प्रेषित की गई। उपरोक्त 90-(क) सुओमोटो आदेश की पालना में श्रीमान तहसीलदार महोदय द्वारा उपरोक्त भूमि का नामान्तरण राजस्व रिकार्ड में नगर पालिका के नाम से दर्ज कर दिया गया। जिसके उपरान्त नगर पालिका श्रीमाधोपुर के पत्रांक 2908 दिनांक 27.11.2021 के द्वारा श्रीमान उप/ जिला नगर नियोजक नगर नियोजन विभाग, सीकर को उक्त भूमि के संबंध में ले-आउट प्लान अनुमोदन एवं तकनीकी राय हेतु पत्र लिखा गया। जिसके संबंध में श्रीमान जिला नगर नियोजक, नगर नियोजन विभाग सीकर के पत्रांक टीपीएसके.1600/308/श्रीमाधोपुर/2021/1235 दिनांक 03.12.2021 द्वारा पत्र में वर्णित शर्तों के अधधीन कृषि भूमि से अकृषि प्रयोजनार्थ शंकर कॉलोनी योजना के अनुमोदन हेतु स्थानीय स्तरीय ले-आउट प्लान समिति के समक्ष अनुमोदन किये जाने

18/12/21  
[Handwritten signatures and notes]

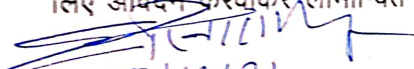



संबंध में तकनीकी राय प्रदान की गई। इसके अतिरिक्त अध्यक्ष महोदय, नगर पालिका श्रीमाधोपुर द्वारा उक्त समिति को अवगत करवाया गया कि उक्त ले-आउट के सम्बन्ध में माननीय उच्च न्यायालय द्वारा जनहित याचिका संख्या 1554/2004 (गुलाब कोठारी बनाम राज्य सरकार) के संबंध में दिये गये निर्देश दिनांक 12.01.2017, 08.08.2017, 14.10.2021, 15.12.2018 एवं राज्य सरकार द्वारा इस सन्दर्भ में समय-समय पर जारी अन्य आदेशों की पालना सुनिश्चित की जानी होगी।


अतः श्रीमान जिला नगर नियोजक, नगर नियोजन विभाग, सीकर द्वारा दी गई तकनीकी राय एवं नगरीय विकास विभाग राजस्थान सरकार के आदेश क्रमांक प.17(1)नविवि/अभियान/2021 दिनांक 20.09.2021 के बिन्दू संख्या 2 (i) में दिये गये आदेशों की पालना में स्थानीय एम्पावर्ड समिति के उपस्थित सदस्यों द्वारा खसरा संख्या 945/1, 945/2 कुल खसरे 02 कुल रकबा 1.31 हैक्टर राजस्व ग्राम श्रीमाधोपुर तहसील श्रीमाधोपुर का कृषि भूमि के गैर-कृषिक प्रयोजनार्थ "शंकर कॉलोनी" योजना का ले-आउट प्लान अनुमोदन करने का निर्णय सर्वसम्मति से लिया गया।

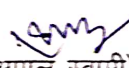
13. प्रशासन शहरो के संग अभियान-2021 की तैयारियों एवं प्रगति की समीक्षा पर विचार :- उक्त समिति के अध्यक्ष एवं सदस्य सचिव अधिशाषी अधिकारी द्वारा अवगत करवाया गया कि प्रशासन शहरो के संग अभियान-2021 के प्रचार-प्रसार हेतु शहर के प्रमुख स्थानों पर प्रशासन शहरो के संग अभियान-2021 से सम्बन्धित होर्डिंग लगवाते हुए एवं वार्डवार्डज टीम गठित कर घर-घर पम्पलेट बटवाये जा रहे हैं। शहर के मुख्य समाचार पत्रों के माध्यम से 02 अक्टुबर 2021 से प्रारम्भ होने वाले प्रशासन शहरो के संग अभियान के दौरान वार्डवार्डज आयोजित किये जाने वाले कैम्पों की सूची का प्रकाशन करवाया गया है, ताकि आमजन को वार्डवार्डज आयोजित किये जाने वाले कैम्पों की सूचना से अवगत हो सके। वर्तमान में नगर पालिका श्रीमाधोपुर में विभिन्न प्रकार के पट्टों, नामान्तरण, निर्माण स्वीकृति, उप-विभाजन, पुर्नगठन, ले-आउट प्लान अनुमोदन एवं भू-उपयोग परिवर्तन आवेदन के लगभग 253 पत्रावली प्राप्त हो चुकी है। जिन पर त्वरित गति कार्यवाही करते हुए पालिका द्वारा 90 पट्टे जारी किये जा चुके हैं तथा शेष प्रकरणों को निस्तारण किये जाने हेतु कार्यवाही प्रारम्भ है।

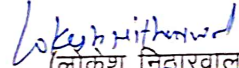
अतः उक्त प्रकरण में एम्पावर्ड कमेटी के उपस्थित सदस्यों द्वारा प्रशासन शहरो के संग अभियान-2021 के दौरान आमजन को अधिक से अधिक प्रचार-प्रसार के माध्यम से जागरूक कर अभियान को सफल बनाते हुए अधिक से अधिक लोगों से पट्टों के लिए आवेदन करवाकर लाभान्वित किये जाने का निर्णय सर्वसम्मति से लिया गया।


  
18/12/21  
(हारनारायण)  
अध्यक्ष  
नगरपालिका श्रीमाधोपुर

  
(राजत जैन)  
अधिशाषी अधिकारी  
नगरपालिका श्रीमाधोपुर

  
(सौ. अञ्जल जैस)  
उप-जिल्ला नगर नियोजक  
नगर नियोजन विभाग, सीकर

  
(रक्षपाल स्वामी)  
विधि सलाहकार  
नगर पालिका श्रीमाधोपुर

  
(लोकेश निशान्त)  
कनिष्ठ असियन्ता  
नगरपालिका श्रीमाधोपुर

  
(निशन्त बनर्जी)  
लेखा प्रभारी  
नगरपालिका श्रीमाधोपुर