


# कार्यालय नगर पालिका बगरू जयपुर

## प्रपत्र - ग

प्रमाणित किया जाता है कि :-

1. नगर पालिका बगरू कि जो सीमा मानचित्र में दर्शायी गई है वह वर्ष 2020 के चुनावों हेतु नगर पालिका प्रारम्भिक गठन की अधिसूचना क्रमांक प.8(ग)( )नियम/डी.एल.बी. /19/818-1522 दिनांक 10.06.2019 के अनुसार सीमा क्षेत्र/अन्तिम सीमा क्षेत्र का सीमांकन है।
2. यह कि वार्डों का उल्लेख करते हुए नगर निकाय क्षेत्र का कोई क्षेत्र नहीं छोड़ा गया है।
3. यह कि वार्ड प्रस्ताव में किसी अनाधिकृत क्षेत्र अथवा गैर नगर पालिका क्षेत्र को सम्मिलित नहीं किया गया है।

  
अधिसूचना अधिकारी  
(अप्रति) कुमार  
अधिसूचना अधिकारी  
नगर पालिका बगरू

1

13



(1)

## कार्यालय नगर पालिका बगरू जयपुर

सर्वसाधारण को सूचित किया जाता है कि नगर पालिका बगरू के आगामी चुनाव हेतु पुर्नगठित वार्डों के सीमांकन के प्रस्ताव निम्नानुसार तैयार किये गये है :-

क्र. सं.	वार्ड सं.	विवरण
1	1	अजमेर रोड रावान बगरू की सीमा को छोड़ते हुये केरिया का बास गांव मुख्य आबादी व लोकण्डा की ढाणी को लेते हुये दक्षिण मे पांचू व लल्ली मेम्बर मालियों की ढाणी को छोड़ते हुये घटाला के की ढाणी को लेते हुये वापस अजमेर रोड पर आकर पश्चिम की ओर रोड-रोड चलकर बगरू रावान सीमा तक ।
2	2	छितरोली स्टेण्ड दौलत जी कुमावत की दुकान से दक्षिण की ओर डिपो रोड चलकर पश्चिमी हिस्से को लेते हुए छितरोली पुलिया के पास पालिका सीमा तक वहाँ से पश्चिम की ओर काना बाबा की ढाणी मन्दिर को लेते हुए बाहदुर की ढाणी रामचन्द्र बागडा की ढाणी सीमावत की ढाणी नाथुबाबा की ढाणी देवबक्ष की ढाणी को लेते हुए पश्चिम की ओर पालिका सीमा को लेते हुए अजमेर रोड तक अजमेर रोड से पूर्व की ओर चलकर छितरोली बस स्टेण्ड दौलत जी कुमावत की दुकान तक ।
3	3	छितरोली रीको ऑफिस डिपो रोड से पश्चिम की ओर नगर पालिका की सीमा सीमा चलकर नेमीवालो की ढाणी चलावरिया की ढाणी नया बास गांव को लेते हुये नयाबास गांव से पूर्व मे पालिका सीमा सीमा चलकर गोरापिया की ढाणी को लेते हुये वापस उत्तर मे चलकर रीको ऑफिस तक ।
4	4	उँती रोड शमशान घाट से पश्चिम मे मीणों की ढाणी वाली रोड-रोड चलकर मीणों की ढाणी व मलजी जाट की ढाणी को लेते हुये वहाँ से दक्षिण मे वापस धुमकर हनुमान मेम्बर की ढाणी व धावास वाले रैगरो की ढाणी को लेते हुये झाडलों की ढाणी सूरजकरण मास्टर की ढाणी को लेते हुये भैरुजी बैरवों की ढाणी तक चलकर वहाँ से वापस पूर्व मे धुमकर रास्ते पर आकर उत्तर मे उँती भैरुजी को छोड़ते हुये प्रभू कुमावत की टाल को लेते हुये वापस शमशान घाट तक ।
5	5	छितरोली पुलिया के पास दक्षिण साइड की रैगरो की आबादी को लेते हुए मीणों की ढाणी को छोड़ते हुए आगे चलकर बजरंग सिटी विजय नगर को लेते हुए वापस उत्तर की ओर धुमकर बहरा की ढाणी को लेते हुए छितरोली बन्धे की सीमा स्वामियों का मकान मेहता की ढाणी को लेते हुये वापस छितरोली पुलिया के पास स्थित रैगर बस्ती तक।
6	6	छितरोली स्टेण्ड डिपो रोड पर दक्षिण की ओर पूर्वी भाग को लेते हुए उँचा मंगरा की ढाणी को लेते हुए छितरोली पुलिया तक छितरोली पुलिया से पूर्व की ओर धुमकर रास्ते-रास्ते चलकर रैगरो के गंगा माता के मन्दिर से उत्तरी हिस्से को लेते हुए छितरोली बन्धा तक जाकर वहाँ से उत्तर की ओर धुमकर खोवाल की ढाणी, सिरोहियों की ढाणी को लेते हुए ओम जी खोवाल की ढाणी तक आकर वहाँ से सडक की ढाणी को छोड़ते हुए अजमेर रोड तक आकर वहाँ से पश्चिम की ओर धुमकर छितरोली स्टेण्ड तक ।

  
अधिसाक्षी अधिकारी  
नगरपालिका बगरू



7	7	अजमेर रोड सड़क वाली कुमावतों की ढाणी से दक्षिण में चलकर पूर्वी भाग बागरियों को लेते हुए मन्दिर तक, वहाँ से बहरो की ढाणी को छोड़ते हुए पूर्व की ओर चलकर उत्तरी भाग यादव व मालियों की ढाणी तक, वहाँ से उत्तर की ओर चलकर घटाला कोलोनी की मुख्य आबादी को छोड़ते हुये पश्चिमी भाग को लेते हुये गौरव पथ रोड तक, वहाँ से वापस पश्चिम की ओर गौरव पथ रोड चलकर दक्षिणी भाग को लेते हुये गोशाला तक, वहाँ से उत्तर की ओर चलकर अजमेर रोड अठमोरिया नाला तक, वहाँ से पश्चिम की ओर चलकर दक्षिणी भाग स्याखों की ढाणी को लेते हुए वापस सड़क वाली कुमावतों की ढाणी तक ।
8	8	गौशाला रोड पर मकबुल बन्दुकिया के मकान से पश्चिम की ओर चलकर दक्षिणी भाग को लेते हुये रफीक बन्दुकिया के मकान को लेते हुए हाजी शुबराती के मकान तक, वहाँ से उत्तर में घुमकर शब्बीर हाजी के मकान के पीछे वाली गली से भारत नगर को लेते हुये निजाम हाजी व नूर भाई के मकान तक] वहाँ से दक्षिण में घुमकर पूर्वी भाग को लेते हुये रहीम भाई के मकान को लेते हुये कल्लू रंगरेज के मकान तक, वहाँ से पूर्व की ओर घुमकर उत्तरी भाग को लेते हुये देवकरण गुर्जर के मकान को लेते हुये बुद्विप्रकाश खाती के मकान तक] वहाँ से उत्तर में घुमकर पश्चिमी भाग को लेते हुये रोड-रोड चलकर वापस मकबुल बन्दुकिया के मकान तक ।
9	9	बाईपास रोड छापरी की दुकान से पश्चिम की ओर रोड-रोड चलकर दक्षिणी भाग को लेते हुये बाडीवालो के मकान] रामनारायण कुम्हार के मकान को लेते हुए पंवार के मकान तक] पंवार के मकान से दक्षिण की ओर घुमकर आबादी क्षेत्र बागडों का मोहल्ला] गोपाल चुलेट के मकान को लेते हुए ईदगाह मस्जिद के पीछे तक, वहाँ से पूर्व में घुमकर रास्ते-रास्ते चलकर घोबी का मकान] यादव मोहल्ले को लेते हुए रामनिवास यादव के सामने बाबुलाल यादव के नोहरे तक] वहाँ से उत्तर में घुमकर पश्चिमी भाग को लेते हुये बाईपास रोड-रोड होते हुए बोहरो के मन्दिर को लेते हुए गड के पीछे-पीछे होते हुए खातियों के मोहल्ले को लेते वापस छापरी की दुकान तक।
10	10	रामस्वरूप पुरोहित के मकान से पश्चिम की तरफ चलकर दक्षिणी भाग को लेते हुये रामनिवास खाती के मकान को लेते हुये ईदगाह के सामने दुलैत रेजिडेन्सी] शिव कॉलोनी को लेते हुये दक्षिणी दिशा में चलकर पूर्वी भाग को लेते हुये विजय नगर] खातियों के खेत व बजरंग सिटी को छोड़ते हुये व कच्ची बस्ती को लेते हुये नौगाडा की ढाणी जाने वाली रोड तक जाकर वहाँ से पूर्व में घुमकर उत्तर दिशा को लेते हुये ऊती रोड स्थित शमशान घाट तक] वहाँ से बाईपास रोड मल्लहों को लेते हुये उत्तर दिशा की तरफ चलकर पश्चिमी भाग को लेते हुये धोबियों वाले बालाजी मन्दिर को लेते हुये रोड-रोड चलकर रामस्वरूप पुरोहित के मकान तक ।
11	11	रामपुरा ऊती रोड श्याम बगीची से दक्षिण की ओर रोड-रोड चलकर पूर्वी भाग को लेते हुये बालोदिया की ढाणी, यादवों की ढाणी को लेते हुये ऊती वाले ईरूजी भीणों की ढाणी को लेते हुये पालिका सीमा तक, वहाँ से पूर्व की ओर पालिका सीमा सीमा चलकर उत्तरी भाग में रामोला गाँव को लेते हुये देगडा- घौसल्सा- लाम्बा को लेते हुये पालिका सीमा तक] वहाँ से वापस उत्तर की ओर रास्ते रास्ते चलकर पश्चिमी भाग को लेते हुये राजू गोल के फार्म को लेते हुये ईरू कुंदला की ढाणी को लेते हुये गन्दे नाले तक, वहाँ से पश्चिम में घुमकर दक्षिणी भाग को लेते हुये ऊती रोड श्याम बगीची तक ।

  
 अधिशाही अधिकारी  
 नगरपालिका



12 12	<p>सोहन सेठी स्कूल मांग्यावाली बरसाती नाला से दक्षिण की ओर रास्ते रास्ते चलकर पूर्वी भाग को लेते हुये पानी की टंकी तक- वहां से रामोला जाने वाले रास्ते चलकर रामू मीणा की ढाणी व बंजरा बस्ती खेमा की ढाणी, बंशी मारवाल की ढाणी, नई षोडला की ढाणी, धौरुवालो की ढाणी, बारवालों की ढाणी, कारगवालों की ढाणी को शामिल करते हुये पीपलीवालों की ढाणी, रामोला जाटों की ढाणी को छोड़ते हुये पालिका सीमा तक, वहां से पूर्व में पालिका सीमा सीमा चलकर उत्तरी भाग को लेते हुये भोमा कुमावत की ढाणी से जाटों की ढाणी, गोपी बाबा माली की ढाणी को लेते हुये त्रिलोका की ढाणी, रामस्वरूप मेम्बर की ढाणी को छोड़ते हुये गोपाल छिटर कुद्दीवालों के मकान तक, वहां से उत्तर में घुमकर पश्चिमी भाग को लेते हुये तेजाजी मन्दिर के सामने गोपाल टेलर के मकान तक, वहां से पश्चिम में घुमकर भोमजी मिस्त्री के मकान तक, वहां से उत्तर में घुमकर पश्चिमी भाग को लेते हुये नारायण मीणा के मकान के सामने से पश्चिम में घुमकर वेदान्ता सिटी को छोड़ते हुये, बारवाल की ढाणीको लेते हुये आगे चलकर पूरण, बिरदीचन्द मारवाल की ढाणी को लेते हुये, बणजारा बस्ती को छोड़ते हुये, गोपाल बालोदिया की ढाणी को लेते हुये बरसाती नाले-नाले होते हुये वापस सोहन सेठी स्कूल मांग्यावाली तक ।</p>
13 13	<p>जगदीश धोबी के मकान से दक्षिण दिशा की ओर चलकर पूर्वी भाग को लेते हुये मदन धोबी के पुराने मकान को लेते हुये मोहन बागडा के मकान तक, वहां से पश्चिमी दिशा में चलकर दक्षिणी भाग को लेते हुये मोतीलाल मीणा के मकान को लेते हुये बरसाती नाले तक, वहां से पूर्व की ओर चलकर उत्तरी भाग को लेते हुये चांद बंगाली के मकान तक। वहां से उत्तर दिशा की ओर चलकर पश्चिमी भाग को लेते हुये रामदेव मन्दिर को लेते हुये प्रभू कीर की दुकान तक। वहां से पश्चिमी दिशा में चलकर दक्षिणी भाग को लेते हुये ताराचन्द नायक सोरगर मौहल्ले को लेते हुये रोड-रोड चलकर नवज्योति स्कूल तक, वहां से उत्तर की ओर रोड-रोड चलकर पश्चिमी भाग को लेते हुये जुगल धोबी। कैलाश कुमावत के मकान को लेते हुये रामस्वरूप सोनी के मकान तक। वहां से पश्चिमी दिशा में रोड-रोड चलकर दक्षिणी भाग लेते हुये जगदीश धोबी के मकान तक ।</p>
14 14	<p>बाईपास श्रीबागडा की दुकान से पूर्व में बाईपास रोड चलकर देवीसहाय दरोगा के मकान तक। वहां से दक्षिण में घुमकर पश्चिमी भाग को लेते हुये खातियों के मकान तक। वहां से पूर्व में घुमकर रास्ते-रास्ते चलकर जैन मन्दिर को लेते हुये वापस दक्षिण में घुमकर पश्चिमी भाग को लेते हुये जुगल महाराज के मन्दिर व गड के लेते हुये मूलचन्द दरोगा। शर्मा हॉस्पिटल व ईस्लाम वकील के मकान तक। वहां से पश्चिम की ओर रास्ते रास्ते चलकर उत्तरी भाग को लेते हुये नसीर मुरीद के मकान को लेते हुये ईदगाह तक। ईदगाह के पीछे से उत्तर में घुमकर रास्ते के दोनों साईडों के मकानों को लेते हुये कालू स्वामी। सुरेन्द्र बांेहरा व मी. मुरीद के मकानों को लेते हुये रामनिवास यादव के मकान तक, वहां से उत्तर में बाईपास रोड चलकर पूर्वी भाग को लेते हुये श्रीबागडा की दुकान तक ।</p>
15 15	<p>पटवार भवन से दक्षिण की ओर रोड-रोड चलकर पालिका भवन के सामने से होते हुये भारद्वाज की गली प्याऊ तक। वहां से पश्चिम में रोड-रोड चलकर सत्यनारायण तोषणीवाल के मकान को लेते हुये प्रभूसिंह के मकान के पीछे से देवीसहाय दरोगा के मकान के सामने तक, वहां से पश्चिम दिशा में रोड-रोड चलकर उत्तरी भाग को लेते हुये श्रीबागडा की दुकान को छोड़ते हुये बुद्धी खाती के मकान के सामने ओमजी बाडीवाल के मकान तक- वहां से उत्तर की ओर घुमकर पूर्वी भाग को लेते हुये हाजी मामा के मकान तक। वहां से वापस पूर्व में घुमकर दक्षिणी भाग को लेते हुये बगरू बेकरी के सामने निक्की नट के मकान तक- वहां से उत्तर में बाईपास रोड घुमकर पूर्वी हिस्से को लेते हुये बालाजी के मन्दिर के सामने पटवार भवन तक ।</p>

  
 अधिशाषी अधिकारी  
 नगरपालिका कार्यालय




16	16	नन्दलाल कुम्हार के मकान से पश्चिम की ओर चलकर दक्षिणी भाग को लेते हुये घेघा सीमा को छोड़ते हुये मेहता व महाराज के मकान को लेते हुए अठमोरिया नाला तक, वहां से दक्षिण की ओर चलकर पूर्वी भाग को लेते हुये रामदेव गौशाला के उत्तरी कोणे तक, वहां से पूर्व की ओर गौरव पथ रोड-रोड चलकर उत्तरी भाग को लेते हुये भारत नगर व शब्बीर हाजी का मकान छोड़ते हुये हाजी सुबराती के मकान के सामने वापस गौरव पथ पर, वहां से पूर्व में चलकर उत्तरी भाग बूरियों की टाणी, बजरंग कॉलोनी व शिव कॉलोनी को लेते हुये (बगरू) राधे बेकरी तक, वहां से उत्तर की ओर चलकर पश्चिमी भाग पाल वाले बालाजी को लेते हुये पॉवर हाउस बाईपास रोड-रोड चलकर नन्दलाल कुम्हार के मकान तक ।
17	17	ओल्ड रिको ओमजी बाडीवाल की फैक्ट्री बाईपास रोड से दक्षिण की ओर रोड-रोड चलकर पूर्वी भाग को लेते हुये कन्या विद्यालय तक, कन्या विद्यालय से पूर्व की ओर रोड-रोड चलकर उत्तरी भाग सेठी जनरल स्टोर को लेते हुये भूतेश्वर महादेव मन्दिर तक, भूतेश्वर मन्दिर से उत्तर की ओर चलकर पश्चिमी भाग प्राथमिक विद्यालय व नीलकण्ठ महादेव मन्दिर को लेते हुये जैन नशिया महावीर नगर तक, वहां से पालिका सीमा-सीमा चलकर ओल्ड रिको व किसान मार्केट की रोड तक, वहां से पश्चिम में घुमकर दक्षिणी भाग किसान मार्केट होते हुये को लेते हुये शंकर छीपा की फैक्ट्री तक, वहां पश्चिम की ओर चलकर दक्षिणी भाग को लेते हुये वापस ओमजी बाडीवाल की फैक्ट्री तक ।
18	18	भूतेश्वर महादेव मन्दिर के दक्षिण की तरफ चलकर पश्चिमी भाग दौसाया कारखाना व जामा मस्जिद को लेते हुये सोमानी की दुकान को लेते हुये हनुमान झालानी व पान की दुकान तक, वहां से पश्चिमी दिशा में चलकर उत्तरी भाग को लेते हुये अजमेर वाले झालानी की दुकानों तक, वहां से उत्तर में बुन्दु टाडी के मकान तक, वहां से पश्चिम में रास्ते रास्ते चलकर उत्तरी भाग संजय झालानी की दुकान को लेते हुये हनुमान झालानी के मकान को लेते हुये राजू गोल बिल्डिंग तक, वहां से उत्तर की ओर घुमकर पूर्वी भाग नगर पालिका को लेते हुये दौसाया दुकान तक, वहां से पूर्व की ओर रोड-रोड चलकर दक्षिणी भाग को लेते हुये भूतेश्वर महादेव मन्दिर के सामने दौसाया कारखाना तक ।
19	19	ऊची पेड़ी रघुनाथ मन्दिर से उत्तर की तरफ कैलाश झालानी के मकान तक, वहां से पश्चिम में घुमकर दक्षिणी भाग को लेते हुये प्रवीण के मकान से होते हुये नन्दलाल गुप्ता के मकान को लेते हुये छोट्टू छीपा के मकान तक, वहां से दक्षिण में घुमकर पूर्वी भाग को लेते हुये बिहारीजी के मन्दिर तक, मन्दिर के सामने प्याऊ भारद्वाज की गली में घुसकर दक्षिणी भाग को लेते हुये माणक झंझरी के मकान को लेते हुये जैन मन्दिर के सामने से घोडा चौक तक, घोडा चौक से दक्षिण की तरफ रोड-रोड चलकर पूर्वी भाग को लेते हुये नानगराम सोनी के मकान को लेते हुये शशी नाई के मकान तक- वहां से पूर्व की ओर रोड-रोड चलकर उत्तरी भाग को लेते हुये धूपचन्द काला के मकान तक- वहां से उत्तर की ओर रोड-रोड चलकर पश्चिमी भाग को लेते हुये चांदजी मेडिकल मोरी का मुँह तक- वहां से पूर्व की ओर रोड रोड चलकर उत्तरी भाग लेते हुये ऊची पेड़ी रघुनाथ मन्दिर तक ।
20	20	जे.के. जनरल स्टोर की दुकान से पूर्व की ओर चलकर दक्षिणी भाग को लेते हुये महरवालों की दुकानों तक, वहां से दक्षिण की तरफ चलकर पश्चिमी भाग पटेलों के मकान को लेते हुये कन्हैया भीपुरा वाले के मकान तक, वहां से दक्षिण में चलकर छीपो की पुलिया मूली बुहाजी के मकान तक, वहां से पश्चिम में चलकर उत्तरी भाग रिषी शर्मा के मकान को लेते हुये पश्चिम की ओर चलकर रामपाल ताम्बी को लेते हुये राकेश बडेरा के मकान तक, वहां से उत्तर की ओर चलकर पूर्वी भाग को लेते हुये केदार बंसल के मकान तक, वहां से उत्तर की ओर चलकर पूर्वी भाग को लेते हुये वापस जेके जनरल स्टोर तक ।

  
**अधिशायी अधिकारी**  
 नगरपालिका कार्यालय



21	21	<p>कन्हैया काला के मकान के सामने रामेश्वर खाती के मकान से पश्चिम मे रोड-रोड चलकर दक्षिणी भाग को लेते हुये श्यामबाबू सोनी के मकान तक- वहां से दक्षिण मे रोड-रोड चलकर पूर्वी भाग को लेते हुये विवेकानन्द स्कूल तक- वहां से पूर्व की ओर रोड-रोड चलकर उत्तरी भाग को लेते हुये गणपत बलाई व ओमजी नरवरिया के मकान तक- वहां से उत्तर की ओर रोड-रोड चलकर पश्चिमी भाग को लेते हुये लच्छू जी गुर्जर के मकान तक- वहां से उत्तर की ओर रोड-रोड चलकर पश्चिम भाग को लेते हुये भैरू डंगायच की दुकान तक- वहां से पूर्व की ओर रोड-रोड चलकर विजय चौहान के मकान उत्तरी भाग को लेते हुये तौफान गुर्जर के मकान तक- वहां से उत्तर की ओर रोड-रोड चलकर पश्चिमी भाग को लेते हुये नाडी माँहल्ला नाडी माँहल्ला शिव मन्दिर तक, वहां से पश्चिम की तरफ घुमकर दक्षिण भाग को लेते हुये रास्ते रास्ते गोपाल शेखावाटिया के मकान तक, वहां से दक्षिण की ओर रोड-रोड चलकर पूर्वी भाग को लेते हुये कन्हैयालाल काला के मकान के सामने रामेश्वर खाती के मकान तक ।</p>
22	22	<p>झाग बस स्टेण्ड मौहम्मद चाचा की दुकान से पूर्व की ओर रोड-रोड चलकर उत्तरी भाग को लेते हुये गिरधारी खटीक के नोहरे तक- वहां से उत्तर की ओर गन्दे नाले-नाले चलकर पश्चिमी भाग को लेते हुये भोमबाबा खटीक के डण्डे तक। वहां से पश्चिमी भाग मे घुमकर दक्षिणी भाग को लेते हुये दिनेश बारवाल की दुकान तक। वहां से पश्चिम की ओर रोड-रोड चलकर दक्षिणी भाग को लेते हुये नाडी वाले वैद्यजी के अस्पताल तक, वहां से दक्षिण की ओर रोड-रोड चलकर पूर्वी भाग को लेते हुये शंकर छीपा के मकान तक, वहां से पश्चिम की ओर घुमकर दक्षिणी भाग को लेते हुये भैरू डंगायच के मकान तक। वहां से दक्षिण की ओर रोड-रोड चलकर पूर्वी भाग को लेते हुये तेजाजी के मन्दिर को लेते हुये मौहम्मद चाचा की दुकान तक ।</p>
23	23	<p>ओमजी नरवरिया की दुकान से दक्षिण की ओर रोड-रोड चलकर पूर्वी भाग को लेते हुये मांग्यावाली कोठी तक, वहां से पूर्व की ओर रोड-रोड चलकर उत्तरी भाग को लेते हुये रैगरों के शमशान तक, वहां से उत्तर की ओर रोड-रोड चलकर पश्चिमी भाग को लेते हुये लालकोठी बालाजी तक, वहां से पूर्व की तरफ रोड-रोड चलकर कालख वाले के कारखाना के पश्चिमी सीमा तक, वहां से उत्तर की ओर रोड-रोड चलकर कालख वाले कारखाना के उत्तरी कोणे तक, वहां से पश्चिम की ओर घुमकर दक्षिणी भाग को लेते हुये गिराज छीपा के मकान तक, वहां से उत्तर की ओर चलकर पश्चिमी भाग को लेते हुये कृष्ण मुरारी छीपा के मकान तक, वहां से छीपो के खेत मे से मेवा खटीक के मकान को लेते हुये गन्दे नाले तक, वहां से दक्षिण मे रोड-रोड चलकर पूर्वी भाग को लेते हुये कन्हैयालाल सांगानेर वालो की फैक्ट्री तक, वहां से पश्चिम मे रोड-रोड चलकर दक्षिणी भाग को लेते हुये हरिजन बस्ती को लेते हुये ओमजी नरवरिया वाले की दुकान तक ।</p>
24	24	<p>बरसाती नाला बणजारा बस्ती से दक्षिण की ओर चलकर पूर्वी भाग मे वेदान्ता सिटी को लेते हुये, बारवाल की ढाणी को छोडते हुये कुटिया तक, वहां से पूर्व मे चलकर उत्तरी भाग को लेते हुये नारायण मीणा के मकान तक, वहां से दक्षिण की ओर घुमकर पूर्वी भाग को लेते हुये श्रवण, रामसहाय, बिरदीचन्द कुद्दीवाल के मकान तक, वहां से पूर्व मे घुमकर तेजाजी के मन्दिर तक, वहां से दक्षिण मे घुमकर मेघाबाबा कुद्दीवाल के मकान को लेते हुये दक्षिण दिशा मे चलकर त्रिलोक की ढाणी व रामस्वरूप मेम्बर नराणियां की ढाणी को लेते हुये दक्षिण की ओर पालिका सीमा तक, वहां से पूर्व की ओर घुमकर उत्तरी भाग को लेते हुये धिरोटा गांव की सीमा तक, वहां से उत्तर मे घुमकर पश्चिमी भाग को लेते हुये शिव मन्दिर तक, वहां से उत्तर की ओर पालिका सीमा सीमा चलकर चौधरी मार्केट को लेते हुये, दहमी की सीमा गन्दे नाला तक, वहां से पश्चिम की ओर गन्दे नाले नाले चलकर दक्षिणी भाग को लेते हुये बरसाती नाला बणजारा बस्ती तक ।</p>

  
**अधिशार्थी अधिकारी**  
 नगरपालिका कार्यालय



25	25	ताम्बी की दुकान से पूर्व की तरफ रोड-रोड चलकर दक्षिण भाग को लेते हुये गन्दे नाले की पुलिया सूरज रैगर के मकान तक, वहां से दक्षिण की ओर चलते हुये पश्चिमी भाग को लेते हुये शंकर महालां वाले के मकान को लेते हुये छीपों की बगीची राधाकृष्ण परेडाईज को लेते हुये विजेन्द्र पत्रकार के मकान को लेते हुये उत्तर की ओर चलकर पश्चिमी भाग को लेते हुये हनुमान कालख वाले की फैक्ट्री तक, वहां से पश्चिम की ओर चलकर कालख वाले की फैक्ट्री के पश्चिमी भाग तक, फैक्ट्री पश्चिमी कोणे से उत्तरी कोणे मे जाकर वहां से पश्चिम की ओर रास्ते रास्ते चलकर उत्तरी भाग को लेते छिलर के मकान तक, वहां से उत्तर मे घुमकर पूर्वी भाग को लेते हुये रामस्वरूप पहाडिया के मकान तक A वहां से पश्चिम मे छीपों के खेत की सीमा-सीमा चलकर मोहन कालाडेरा के मकान तक, वहां से पश्चिम दिशा मे गन्दे नाले-नाले चलकर गुलाब बोन्या- फूलजी छापडडा के मकान के पीछे से होते हुये भगवान नागर के मकान तक, वहां से उत्तर की ओर गन्दे नाले-नाले चलकर पूर्वी भाग को लेते हुये लड्डू जी झोटवाडा वाले के मकान तक] वहां से उत्तर की ओर चलकर पूर्वी भाग को लेते हुये लक्ष्मीनाथ चौक होते हुये ताम्बी की दुकान तक ।
26	26	बाबूलाल मुण्डोतिया के मकान से पूर्व की ओर चलकर दक्षिणी भाग को लेते हुये सामोता के मकान तक, वहां से पूर्व की ओर चिरोटा जाने वाले रास्ते चलकर दक्षिणी भाग को लेते हुये रीको ऐसोसियेशन भवन के सामने मरुधरा आर्ट तक, वहां से पश्चिम की ओर बरसाती गन्दे नाले चलकर उत्तरी भाग को लेते हुये अनिल चौहान के कुएँ तक, वहां से पश्चिम की ओर चलकर रणजीत कॉलोनी को लेते हुये मुकुट बडवा के मकान तक, वहां से उत्तर की ओर चलकर पूर्वी भाग को लेते हुये उदय स्कूल, पटेल फार्म, पटेल विहॉर को लेते हुये छोट्टूजी नाहर के मकान तक, वहां से उत्तर की ओर चलकर पूर्वी भाग को लेते हुये वापस बाबूलाल मुण्डोतिया के मकान तक।
27	27	कन्हैयालाल मुण्डोतिया के मकान से पूर्व की ओर रोड-रोड चलकर उत्तरी भाग को लेते हुये सांवा की बगीची, हनुमान मन्दिर चिरोटा रोड नाथू रैगर के मकान तक, वहां से पूर्व की ओर चलकर उत्तरी भाग को लेते हुये रीको वाटरबक्स तक, वहां से उत्तर की ओर रोड-रोड चलकर पश्चिमी भाग को लेते हुये कांटे तक, वहां से पश्चिम की ओर पालिका सीमा सीमा चलकर भैरूजी/भौमिया जी के स्थान तक, वहां से पश्चिम की ओर मालियों की ढाणी, बरडवालों की ढाणी को लेते हुये बरसाती नाले तक । बरसाती नाले से पश्चिम की ओर नाले-नाले चलकर दक्षिणी भाग को लेते हुये सायर के कारखाना तक। वहां से दक्षिण की ओर चलकर पूर्वी भाग को लेते हुये वापस कन्हैयालाल मुण्डोतिया के मकान तक ।
28	28	रैगर मौहल्ले मे भण्डारी की दुकान से पूर्व की ओर रीको रोड चलकर गन्दे नाले की पुलिया बिरदीचन्द रैगर व नाथू नेता के मकान से पूर्व की ओर चलकर उत्तरी भाग को लेते हुये खेमचन्द मुण्डोतिया के मकान तक, वहां से उत्तरी दिशा मे रोड-रोड चलकर पश्चिमी भाग को लेते हुये रामस्वरूप कठूमरिया के मकान तक, वहां से पश्चिम दिशा नाले-नाले चलकर दक्षिणी भाग भोम्याजी के मन्दिर, नाथू मुण्डोतिया के मकान तक, वहां से दक्षिण की ओर चलकर पूर्वी भाग पूरण झंगिणिया के मकान को लेते हुये वापस भण्डारी की दुकान तक ।
29	29	गन्दे नाले पर स्थित लुहार के मकान से दक्षिण की ओर चलकर पूर्वी भाग संस्कृत विद्यालय को लेते हुये शनिचर मन्दिर तक, वहां से दक्षिण की ओर चलकर पूर्वी भाग लेते हुये झालानी मेडिकल स्टोर तक, वहां से पूर्व की ओर रोड-रोड चलते हुये उत्तरी भाग लेते हुये गंगा माता के मन्दिर तक, मन्दिर से उत्तर की ओर चलते हुये पश्चिमी भाग गंगासहाय भण्डारी का मकान लेते हुये कन्हैयालाल डेरेवाले के मकान तक । डेरेवाला के मकान से पश्चिम मे चलकर दक्षिणी भाग को लेते हुये गन्दे नाले पर स्थित लुहार के मकान तक ।


  
 अधिराषी अधिकारी  
 नगरपालिका कार्यालय



30	30	भुतेश्वर महादेव मन्दिर के सामने अनवर शाह के मकान से पूर्व की ओर गन्दे नाले चलते हुये उत्तरी भाग को लेते हुये भौम्याजी का मन्दिर के सामने बरसाली नाले तक, वहां से उत्तर की ओर चलकर पश्चिमी भाग को लेते हुये भोलू सुवा कुमावत, झाडलों की ढाणी तक, वहां से पश्चिम की ओर पालिका सीमा-सीमा चलकर दक्षिणी भाग को लेते हुये श्रीराम विहॉर कॉलोनी को छोड़ते हुये चौधरी पब्लिक स्कूल को लेते हुये मोहनसिंह के मकान तक, वहां से दक्षिण की ओर रोड-रोड चलकर पूर्वी भाग को लेते हुये भुतेश्वर मन्दिर के सामने अनवर शाह के मकान तक ।
31	31	श्रीराम धर्मकांटा से दक्षिण की ओर चलकर पूर्वी भाग को लेते हुये रामावतार अग्रवाल की फैक्ट्री तक, वहां से पूर्व की ओर रोड-रोड चलकर उत्तरी भाग को लेते हुये प्रदीप बडेरा की दुकान तक, वहां से सीधे पूर्व की ओर चलते हुये गंगा विहॉर कॉलोनी को लेते हुये पालिका सीमा तक, वहां से उत्तरी दिशा में पालिका सीमा-सीमा चलकर पश्चिमी भाग को लेते हुये अजमेर रोड तक, अजमेर रोड से पश्चिमी दिशा में रोड-रोड चलकर दक्षिणी भाग को लेते हुये श्रीराम धर्म कांटे तक ।
32	32	अजमेर रोड रौशन लुहार की दुकान से उत्तर में बड़ी खेडा गांव की सीमा-सीमा चलकर देगडों की ढाणी तक, वहां से पश्चिम में रास्ते-रास्ते चलकर बाबूलाल कुडी के मकान तक, वहां से उत्तर में चलकर शोभाराम के मकान को लेते हुये तिराहे तक, वहां से दक्षिण में रोड रोड घुमकर चौधरी पब्लिक स्कूल को छोड़ते हुये नाथू बलाई के मकानबाडा तक, वहां से पश्चिम में घुमकर रास्ते रास्ते बालाजी मन्दिर, गणेश मास्टर के मकान सरकारी स्कूल को लेते हुये मालजी राणा व लाला राणा के मकान को लेते हुये वापस बड़ी रोड पर आकर दक्षिण में रोड-रोड चलकर राजपुत कॉलोनी व नारायण विहॉर को लेते हुये अजमेर रोड तक, अजमेर रोड से पूर्व में चलकर कुडी कॉलोनी व रामकरण कॉलोनी को लेते हुये वापस रौशन लुहार तक ।
33	33	बेगस रोड बाबूलाल कुडी के मकान के सामने पूर्व की ओर रास्ते-रास्ते चलकर देगडा की ढाणी को छोड़ते हुये यहां से उत्तर की ओर बड़ी की सीमा-सीमा चलकर नाई, राजपूत, सोनी कॉलोनी, कचयी बस्ती, मीणों की ढाणी, गरेडों की ढाणी को लेते हुये बेगस गांव की सीमा सीमा चलकर घेघा की सीमा जाकर, वहां से उत्तर में सीमा-सीमा चलकर बड़ी गांव की मुख्य आबादी को छोड़ते हुये, मुरलीधर शर्मा व चौधरी पब्लिक स्कूल को लेते हुये वापस बेगस रोड तक आकर वहां से दक्षिण में घुमकर बाबूलाल कुडी के मकान तक ।
34	34	अजमेर रोड गोपी सोराण के पुराने मकान से पूर्व में चलकर बड़ी रोड की पुलिया तक, वहां से उत्तर में सूरज नगर को लेते हुये कन्हैया के मकान तक, वहां से बड़ी गांव के रास्ते रास्ते चलकर घासी महाराज व नाथू बलाई के मकान तक, वहां से पश्चिम की ओर चलकर रास्ते रास्ते मुख्य आबादी को लेते हुये घेघा सीमा तक, घेघा सीमा से दक्षिण की ओर सीमा सीमा चलकर अजमेर रोड पर पालिका सीमा सीमा चलकर छाबा के मकान को लेते हुये गोपी सोराण के मकान तक ।
35	35	पांचू व लल्ली माली की ढाणी से पूर्व दिशा में अवानियां रोड चलकर यादवों की ढाणी को लेकर किरतपुरा झुंझाडिया की ढाणी को लेते हुये बगरु की सीमा-सीमा चलकर रामलाल दुधवाले व बलाईयों की ढाणी को लेते हुये वहां से अजमेर रोड चलकर उत्तरी भाग को लेते हुये घठालों की ढाणी को छोड़ते हुये वापस पांचू माली की ढाणी तक ।

उपरोक्त तालिका के अनुरूप वार्डों के पुर्नगठन के प्रस्ताव तैयार किये जाकर सर्व साधारण की सूचना के लिए प्रकाशित किये जा रहे हैं जिस किसी भी व्यक्ति को नवगठित वार्डों के पुर्नगठन एवं पुर्नसीमांकन के सम्बन्ध में कोई आपत्ति है तो वह दिनांक 05.07.2019 से 15.07.2019 तक कार्यालय समय के मध्य अपनी आपत्ति लिखित रूप में अद्योहस्ताक्षरकर्ता को प्रस्तुत कर सकेगा।

दिनांक :- 05.07.2019

  
अधिशायी अधिकारी  
अधिशायी अधिकारी  
नगरपालिका कार्यालय