

BHARATPUR

TOWN MAP

नगर - मानचित्र



Scale: 1 inch = 1 mile
1 cm = 1000 meters

TOWN

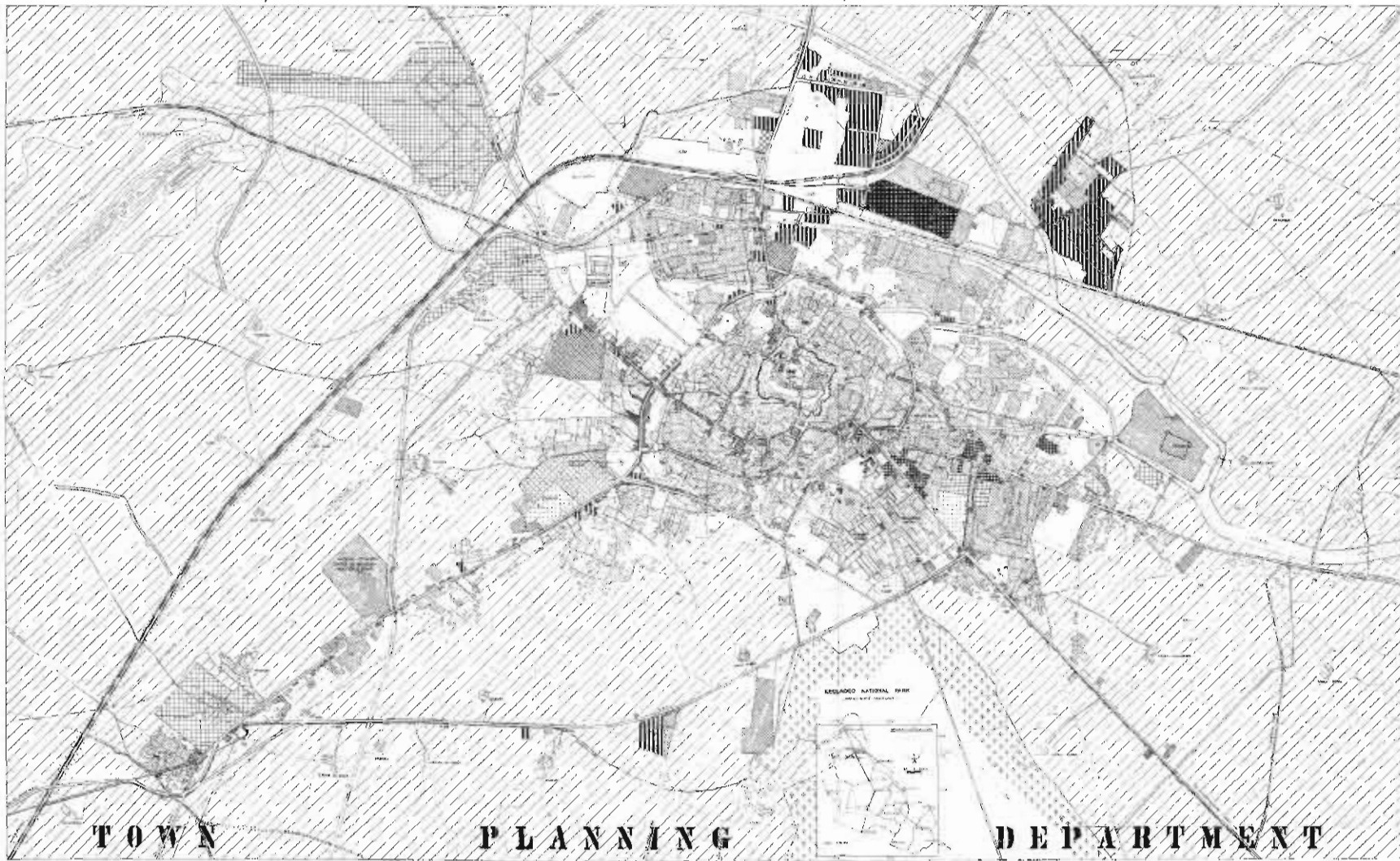
PLANNING

DEPARTMENT

RAJASTHAN

REGULATED NATIONAL PARK


SHRI 7000 GATEWAY



BHARATPUR

GENERALISED
EXISTING LAND USE 2001
Pezoon ११

- RESIDENTIAL** आवासीय
- RESIDENTIAL आवासीय
- COMMERCIAL** व्यावसायिक
- COMMERCIAL व्यावसायिक
- INDUSTRIAL** औद्योगिक
- INDUSTRIAL औद्योगिक
- GOVERNMENTAL** सरकारी
- GOVERNMENTAL सरकारी
- RECREATIONAL** व्यवहारिक
- RECREATIONAL व्यवहारिक
- PUBLIC AND SEMI-PUBLIC** जनसमुदायिक और आर्ध-जनसमुदायिक
- PUBLIC AND SEMI-PUBLIC जनसमुदायिक और आर्ध-जनसमुदायिक
- AGRICULTURAL** कृषि
- AGRICULTURAL कृषि
- CIRCULATION** परिवहन
- CIRCULATION परिवहन



TOWN

PLANNING

DEPARTMENT

RAJASTHAN

BHARATPUR

भरतपुर

LAND USE PLAN 2023

भू उपयोग योजना 2023

RESIDENTIAL **वास्तव्य**

- R1 LOW DENSITY **निम्न घनत्व** BELOW 75 PERSONS PER ACRE **75 प्रति एकड़ से कम**
- R2 MEDIUM DENSITY **मध्यम घनत्व** 75 TO 125 PERSONS PER ACRE **75 से 125 प्रति एकड़ तक**
- R3 HIGH DENSITY **उच्च घनत्व** ABOVE 125 PERSONS PER ACRE **125 प्रति एकड़ से अधिक**

COMMERCIAL **वाणिज्यिक**

- RETAIL BUSINESS & GEN. COMMERCIAL/HOTEL/PETROL PUMP **कमाल व्यापार के सामान्य/होटल/पेट्रोल पंप**
- WHOLE SALE BUSINESS **बड़े पैमाने पर व्यापार**
- WARE HOUSING AND GODOWN **खसिया व गोदाम**
- DISTRICT CENTRE -DC/ CITY CENTRE -CC **जिला केंद्र / शहर केंद्र**
- HOTEL COMPLEX **होटल परिसर**

INDUSTRIAL **औद्योगिक**

- LARGE AND EXTENSIVE **बड़े व विस्तृत**
- SMALL AND MEDIUM SCALE **छोटे व मध्यम पैमाने के**

GOVERNMENTAL **सरकारी**

- GOVERNMENT AND SEMI GOVERNMENT OFFICE **सरकारी व अर्ध-सरकारी कार्यालय**
- GOVERNMENT RESERVED AREA **सरकारी सुरक्षित क्षेत्र**

RECREATIONAL **क्रीडा व मनोरंजन**

- PARK, OPEN SPACE, PLAY GROUND, GARDEN, & STADIUM-S **पार्क, खुला स्थान, खेल मैदान, बगीचा, व स्टेडियम**
- SEMI-PUBLIC RECREATIONAL **अर्ध-सार्वजनिक मनोरंजन**
- FAIRS/TOURIST FACILITY **फेरी/पर्यटन सुविधा**

PUBLIC AND SEMI-PUBLIC **सार्वजनिक व अर्ध-सार्वजनिक**

- UNIVERSITY-U **विश्वविद्यालय**
- COLLEGE-C, PROFESSIONAL, RESEARCH COLLEGE & INSTITUTE-PC, SR. SEC- SCHOOL-S **कॉलेज, पेशेवर, अनुसंधान कॉलेज व संस्थान, उच्च माध्यमिक, शैक्षणिक संस्थान**
- GENERAL HOSPITAL **सामान्य अस्पताल**
- SATELLITE HOSPITAL **सहायक अस्पताल**
- DISPENSARY / P.H.C **दवाखाना / प्राथमिक स्वास्थ्य केंद्र**
- VEGETARIAN HOSPITAL **शाकाहारी अस्पताल**
- CULTURAL & RELIGIOUS INSTITUTION, HISTORICAL MONUMENT **सांस्कृतिक/धार्मिक संस्थान, ऐतिहासिक स्मारक**
- OTHER COMMUNITY FACILITIES **अन्य सामुदायिक सुविधाएँ**
- PUBLIC UTILITIES **सार्वजनिक सुविधाएँ**
- CREMATION AND BURIAL GROUND **कब्रिस्तान व अंत्येष्टि स्थल**

SPECIAL PLANNING ZONE **विशेष नियोजन क्षेत्र**

- SPZ SPECIAL PLANNING ZONE **SPZ विशेष नियोजन क्षेत्र**

AGRICULTURAL **कृषि**

- DAIRY/ ORCHARD/NURSERY **दूध/फल/बगीचा**
- NATIONAL PARK **राष्ट्रीय उद्यान**
- PLANTATION **पौधे रोपण**
- PERIPHERAL CONTROL BELT **बाहरी नियंत्रण पट्टी**

CIRCULATION **परिवहन**

- RAILWAY STATION **रेलवे स्टेशन**
- RAILWAY LINE **रेलवे लाइन**
- BUS STAND -B **बस अड्डा**
- TRANSPORT NAGAR AND TRUCK TERMINUS-T **परिवहन नगर व ट्रक टर्मिनस**
- WATER BODY / LOW LYING AREA **जल शरीर / निम्न स्थिति का क्षेत्र**

EXISTING **मौजूदा**

- NATIONAL HIGHWAY NO.-11 **राष्ट्रीय राजमार्ग नं. 11**
- STATE HIGHWAY & BYE PASS **राज्य राजमार्ग व बायपास**
- ARTERIAL ROAD **मुख्य मार्ग**
- SUB ARTERIAL ROAD **सहाय्यक मुख्य मार्ग**
- MAJOR ROAD **मुख्य मार्ग**
- OTHER ROAD **अन्य मार्ग**

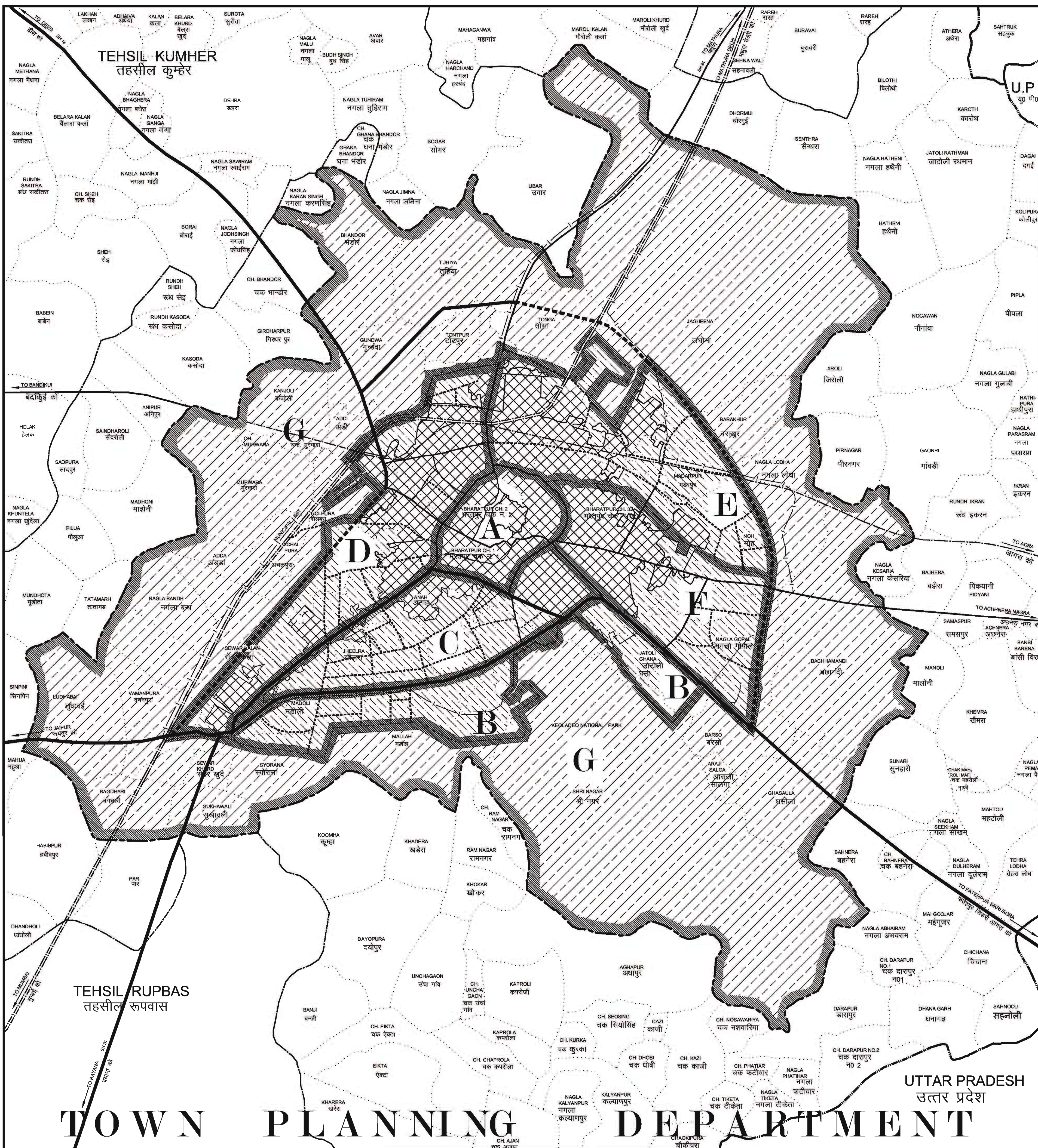
PROPOSED **संभावित**

- 16-19 HECTARES **16-19 हेक्टेयर**
- 10 ACRES **10 एकड़**

AS APPROVED BY GOVERNMENT VIDE NOTIFICATION NO. F.100 UDDHAR PAKI JAIPUR, DATED: 31.03.2013

MILE 1/2 3/8 1/4 1/8 0
KILOMETRE 1/2 0 1/2





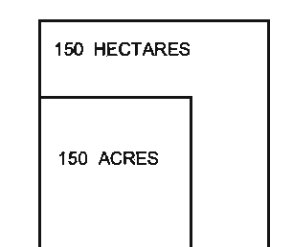
BHARATPUR भरतपुर

URBAN AREA 2023
नगरीय क्षेत्र 2023


- VILLAGE BOUNDARY
ग्राम सीमा
- TEHSIL BOUNDARY
तहसील सीमा
- STATE BOUNDARY
राज्य सीमा
- MUNICIPAL LIMIT
नगर पालिका सीमा
- URBANISED AREA 2001
नगरीकृत क्षेत्र
- URBANISABLE AREA 2023
नगरीयकरण योग्य क्षेत्र
- PERIPHERAL CONTROL BELT
परिधि नियंत्रण पट्टी

NOTIFIED URBAN AREA U/S 3(1) OF URBAN
नगर सुधार अधिनियम 1959 की धारा 3(1)
IMPROVEMENT ACT 1959
के अन्तर्गत अधिसूचित नगरीय क्षेत्र

- A** OLD CITY PLANNING ZONE
पुराना शहर योजना परिक्षेत्र
- B** KEOLADEO PLANNING ZONE
केवलादेव योजना परिक्षेत्र
- C** SOUTH WEST PLANNING ZONE
दक्षिणी-पश्चिमी योजना परिक्षेत्र
- D** NORTH WEST PLANNING ZONE
उत्तरी-पश्चिमी योजना परिक्षेत्र
- E** NORTH EAST PLANNING ZONE
उत्तरी-पूर्वी योजना परिक्षेत्र
- F** SOUTH EAST PLANNING ZONE
दक्षिणी-पूर्वी योजना परिक्षेत्र
- G** PERIPHERAL CONTROL BELT
परिधि नियंत्रण पट्टी



AS APPROVED BY GOVERNMENT VIDE NOTIFICATION
NO. F.1(2) UDD/3/66 PART JAIPUR, DATED: 31.05.2013



NOTES:- PLANTATION BELT ALONG N.H. / S.H. / BYE PASS ROADS AS
PER LAND USE PLAN 2023 UP TO NOTIFIED URBAN AREA LIMIT

MOHD. AYUB DEPUTY TOWN PLANNER BHARATPUR REGION BHARATPUR
D.S. BARETH SENIOR TOWN PLANNER JAIPUR ZONE JAIPUR
PRADEEP KAPOOR ADDL. CHIEF TOWN PLANNER RAJASTHAN JAIPUR
N. K. KHARE CHIEF TOWN PLANNER RAJASTHAN JAIPUR

RAJASTHAN

TOWN PLANNING DEPARTMENT

UTTAR PRADESH
उत्तर प्रदेश

TEHSIL RUPBAS
तहसील रुपवास

TEHSIL KUMHER
तहसील कुम्हर