

प्रारूप

कार्यालय नगरपालिका मण्डल, मेड़ता सिटी (नागौर)

सर्वसाधारण को सूचित किया जाता है, कि नगरपालिका के आगामी चुनाव हेतु पुर्नगठित वार्डों के सीमांकन के प्रस्ताव निम्नानुसार तैयार किये गये हैं :-

क्र.सं.	वार्ड सं.	नवगठित वार्डों के सीमांकन का विवरण
1	1	रामद्वारा रेणी गेट से रावणा राजपूत भवन को लेते हुए, दाये मुड़कर रेल्वे ट्रेक-ट्रेक चलकर पटेल नगर की आबादी को लेते हुए, बागावास सीमा चलकर सीमा-सीमा उत्तर में महावीर नगर,घोसी कॉलोनी, पंचशील, विनायक नगर को लेते हुए मेड़ता की उत्तरी सीमा मुख्य रेण रोड़ राष्ट्रीय राजमार्ग संख्या 89 तक व दक्षिण में मेड़ता की ओर जाने वाली सड़क-सड़क चलकर कबीर नगर, नेहरू नगर सी, ज्योति नगर, किसान नगर की आबादी को लेते हुए पशु चिकित्सालय दूदा सागर चौपाटी को लेते हुए देवल तक सम्पूर्ण आबादी को लेते हुए रामद्वारा देवल तक।
2	2	कार्यालय सहायक कृषि विस्तार के सामने मेहला टॉवर व आई.सी.आई.सी.आई बैंक, नाकोड़ा गुडर्स, महादेव गुडर्स, जोधा ऑटो, वाल्मिकी श्मशान को लते हुए मेड़ता रोड़ की ओर चलकर बजाज ऐजेन्सी, हीरो ऐजेन्सी को शामिल लेते हुए चेतन्य कॉलोनी को सम्मिलित लेते हुए, सोगावास बाईपास रोड़ चलते-चलते रणवीर भंवरिया, कब्रिस्तान सिपाही रेल्वे ट्रेक से मेड़ता सिटी को ओर चलते-चलते सांसी बस्ती, को सामिल लेते हुए हरीराम सांसी कैलाश सांसी के मकान को शामिल लेते हुए शिवम डेयरी, वीरतेजा डेयरी स्कूल नं. 1 को शामिल लेते हुए रामकुंवार जांगिड़ के मकान को छोडते हुए बाये रास्ते से कृषि मण्डी रोड़ तक मेहला टॉवर तक सम्पूर्ण आबादी।
3	3	राजकीय उच्च प्राथमिक विद्यालय नं. 1 के सामने रामकुंवार जांगिड़ के मकान को शामिल लेते हुए पप्पूलाडूजी मिरासी, पूनाराम गिवारियां, गिवांरिया बस्ती रेल्वे फाटक नं. 1 तक दाहिनी ओर सामुदायिक भवन नगरपालिका, पीएचईडी विभाग से कृषि मण्डी रोड़, एसबीआई बैंक, नगीना मस्जिद, जनता नगर,जयमल कॉलोनी की बस्ती, एयू फाईनन्स, बैंक ऑफ बड़ोदा से उत्तर दिशा की रोड़ से राजकीय उच्च प्राथमिक विद्यालय के पास रामकुंवार जांगिड़ के मकान तक की सम्पूर्ण आबादी।
4	4	कृषि मण्डी रोड़ पंचायत समिति से जगदीश जांगिड़ इलाहबाद बैंक को शामिल लेते हुए दाहिने चलकर बाबूलाल, कृपाराम तेली के मकान नाथुराम जाट मोतीलाल रामदेव मन्दिर को शामिल लेते हुए मोहम्मद फारुख, पैदा खां सिपाही के मकान से दायी तरफ मुडते हुए ईसाफ एनक के मकान से आदर्श नगर तिकोना पार्क से बाबू ओड के मकान को छोडते हुए नथमल व्यास के कॉम्पलेक्स से गायत्री मन्दिर तक, आदर्श नगर की आबादी तक, गायत्री मन्दिर से दांयी तरफ मुडते हुए भवानी शंकर सिखवाल मुख्य के मकान मुख्य सड़क से दांयी तरफ कैलाश बौराना, बाबूलाल सिखवाल के मकान से बाबू लोहार के मकान से हनुमान हलवाई के कारखाने शामिल लेकर बांयी ओर मुडकर गफुर स्या के मकान को सम्मिलित करते हुए दांयी तरफ मुड़कर देरानी तालाब की तरफ जाने वाली सड़क जफर जी व जीवण जी के ओर से दांयी तरफ मुडते हुए सीधे कृषि मण्डी रोड़ पंचायत समिति तक सम्पूर्ण आबादी।

उपखण्ड अधिकारी
मेड़ता (राज.)

अधिशायी अधिकारी
नगर पालिका, मेड़ता

5	5	कृषि मण्डी रोड़ से बांयी ओर चलकर देरानी तालाब की पाल ईदगाह को शामिल लेते हुए अशोक चौधरी के मकान को शामिल लेते हुए धानजी सिरोही से दांयी तरफ रामदेव जी छाबा से पार्क से बांयी तरफ गांधी उद्यान को छोड़कर दांयी तरफ गली में बाबूलाल शर्मा के मकान से बांयी तरफ से बनवारीलाल बालोटियों से मनोहर सिंह, प्रमोद जी जाट के मकान से दांयी तरफ गोरव पथ से बांयी तरफ गांधी नगर की शेष आबादी को छोड़ते हुए राजकीय माहविद्यालय, उपकारागृह, शिवाजी नगर, जोरावरपुरा की ढाणी को लेते हुए दांयी ओर नगरपालिका सीमा चलकर रीकॉ इंस्ट्रीयल एरिया बाईपास रोड़ से मेड़ता रोड़ मुख्य सड़क से दांयी ओर मुड़कर कृषि मण्डी तक की सम्पूर्ण आबादी क्षेत्र।
6	6	राजकीय प्राथमिक विद्यालय नम्बर 5 से दाहिने भाग को शामिल करते हुए बलदेव नगर को शामिल करते हुए एवं देवरानी तालाब की पाल को छोड़ते हुए गोटेन रोड़ से दांयी तरफ मुड़कर वियानक रूप हॉस्पिटल केसर देवी स्कूल गांधी कॉलोनी व कॉलेज के बीच वाले रास्ते से दिलीपसिंह गुर्जर के मकान को शामिल लेते हुए गांधी कॉलोनी के रास्ते से वकील लखाराम महेला मकान को शामिल लेते हुए गांधी उद्यान से बांयी तरफ मुड़कर दांयी तरफ पार्क के कारनर होते हुए छोटजी महेरिया मकान को छोड़ते हुए इन्द्रराज वैष्णव, कैलाशपुरी के मकान से होते हुए कैलाश मण्डा के मकान को शामिल लेते हुए दांयी तरफ मुड़कर सीधा राजकीय उच्च प्राथमिक विद्यालय नम्बर 5 तक का सम्पूर्ण क्षेत्र।
7	7	ईदगाह को छोड़ते हुए देवरानी तालाब की पाल को शामिल लेते हुए गफुर स्या के मकान को छोड़ते हुए खेताराम लुहार के मकान को शामिल लेते हुए काजी साबह की दरगाह को छोड़कर सीधा चलकर देवरानी तालाब की पाल-पाल चलकर मुख्य सड़क से चोमुखा महादेव मन्दिर के सामने वाली गली में पन्नालाल सांखला जगदीश टाक के मकान से होते हुए चौक के बास से दांयी तरफ मुड़कर भेरूलाल जी गोड के मकान से बाबा रामदेव जी मन्दिर से दांयी तरफ मुड़कर जगदीश जी जादम के मकान से होते हुए दिनेश सोनी व कालू लुहार के मकान से ताराचन्द कच्छावा व वकील महेन्द्र चौधरी के मकान को शामिल करते हुए परवेन्द्र फडोदा के मकान से बांयी ओर मुड़कर गीत सदन को शामिल करते हुए सीधा चलकर प्रकाश सांखला, सुखाराम माली, पिन्दु माली, पुखराज गुरू व रामचन्द्र जी के मकान को शामिल लेते हुए ओमजी तेली के नोहरे से होकर राजेश तेली के मकान से दांयी तरफ मुड़कर हडमान माली व नेमजी नायक के मकान से सीधा जैतारण चोकी से दांये मुड़कर ज्योति नगर, महालक्ष्मी नगर गौशाला से दांये तरफ मुड़कर कृष्णा नगर ज्योति नगर को शामिल लेते हुए सीधा चलकर जैतारण तिराहे से बांयी तरफ मुड़कर चुना भट्टा व राजकीय उच्च प्राथमिक विद्यालय न. 5 को छोड़कर गांधी कॉलोनी के रास्ते से ईदगाह के दक्षिणी तरफ देवरानी तालाब तक का सम्पूर्ण क्षेत्र।
8	8	जैतारण चुंकी नाका के सामने रामनगर ए जैतारण रोड़ पर नायको का बास, शिव शक्ति नगर, अपना नगर बी, भारत नगर बी को शामिल लेते हुए नगरपालिका की सीमा-सीमा चलकर दाईं ओर नगरपालिका की सीमा-सीमा चलकर गोटेन रोड़ पर आशापूर्णा नगर, शिवनगर, अम्बिका नगर, चारभुजा नगर, कॉलेज चौराहा पर शास्त्री नगर को शामिल लेते हुए जैतारण की तरफ जाने वाली मुख्य सड़क पर वैशाली नगर को शामिल लेते हुए विष्णुनगर, विशाल नगर ए, विशाल नगर बी, विशाल नगर विस्तार, श्री कॉलोनी, रामनगर बी,सी,डी, जानाजी नगर की तमाम आबादी को शामिल लेते हुए रामनगर ए जैतारण चोकी तक के सम्पूर्ण क्षेत्र की आबादी।

उपखण्ड अधिकारी
मेड़ता (राज.)


अधिशायी अधिकारी
नगर पालिका, मेड़ता


9	9	जैतारण चोकी से नायक समाज पंचायत भवन के उत्तर की ओर गजानन्द नगर, विजय विहार, लक्ष्मीनगर, महालक्ष्मी नगर, जी ब्रिलियंट स्कूल, चारभुजा हॉस्पिटल को शामिल लेते हुए नायको के बास में भंवरराम नायक, श्रीकिशन, मदनजी नायक, मालियो की टंकी को शामिल लेकर दाहिनी ओर मुड़कर कैलाश भाटी के मकान को शामिल लेकर, हरीजी भाटी, सत्यनारायण, रतनजी चौहान, भंवरजी वैष्णव, पार्श्वनाथ चिंतामणी जैन मन्दिर को शामिल लेते हुए बम्ब बावड़ी को छोड़ते हुए हजरत सैयद शेख फेजलु रहमान रहमतुल्लाही दरगाह शरीफ, मालकोट को शामिल कुण्डल की पाल-पाल नगरपालिका सीमा से दाहिनी ओर मुड़कर रास्ते-रास्ते इण्डियन ऑयल पेट्रोल पम्प, कृष्णा रिसोर्ट, कृष्णा नगर, जैतारण चोकी नायक समाज तक का सम्पूर्ण क्षेत्र।
10	10	जोधपुर चोकी से चौक का बास की ओर चलकर उदयरज दर्जी सोहनलाल जी सैनी, सन्तोष, पुखजी माली, चौक का बास से सोजती गेट पांनी की टंकी, बाबा रामदेव मन्दिर राजूजी फोजी मनोहरलाल जी मास्टर, घेवरदास जी वैष्णव, नेमजी जादम, बंशीलाल जादम, जंवरु जी चक्की वाला, फुल माली सैनी समाज की दुकाने भवन को शामिल लेते हुए दाहिनी ओर पानी की टंकी को छोड़ते हुए कैलाश टाक लोहार पुरा में दाहिनी ओर मुड़कर कुसुम बुटीक साड़ी सेन्टर, ओमजी माली, भभूताराम माली के मकान को शामिल लेते हुए के.एस.एस. स्कूल को छोड़ते हुए जवाडियां मोहल्ला में संत लिखमीदास कॉलोनी को शामिल लेते हुए देवराज, तुलछीराम के मकान को शामिल लेते हुए दाहिनी ओर मुड़कर लिखमीदास नगर की सम्पूर्ण आबादी को शामिल लेते हुए पुनः जोधपुर चोकी के सामने उदयरज दर्जी के मकान तक का सम्पूर्ण क्षेत्र।
11	11	चोक का बास रामदेव जी के मन्दिर के सामने से श्री खेतेश्वर कृपा भवन को शामिल लेते हुए रामगोपाल सोनी के मकान से दाहिनी ओर मुड़कर, ओमजी मास्टर, एहसान अली, मदनजी सांखला, पांचाराम माली, सीताराम चोहान चन्द्रा निवासी, मनीष जनरल स्टोर, धुडजी प्रजापत, कैलाश सांखला, सायब स्मृति भवन, दिनेश सोनी के मकान से दाहिनी ओर मुड़कर आरपी चोहान, ओमप्रकाश रांकावत के मकान को शामिल लेते हुए सामने वाली गली में निम्बाराम घांची के मकान को शामिल लेते हुए, सुरजमल गौरा, भाटिया का मोहल्ला, शिवकरण भाटी के मकान, सुवालाल सांखला, पांचाराम, प्रभुराम तेली के मकान से मालियो का चौक, धुडजी माली के मकान को शामिल लेते हुए दाहिनी ओर मुड़कर चोहान भवन, गहलोत निवास, गणपत जी माली श्याम जी माली, भाटी भवन, जादम भवन चोक का बास, बाबा रामदेव मन्दिर अमूल डेयरी को शामिल लेते हुए श्री खेतेश्वरकृपा भवन तक का सम्पूर्ण क्षेत्र।
12	12	नेमीचन्द सरगरा के मकान से नजमी चोक के मकान से होते हुए मिसु प्रजापत से दायी ओर मुड़कर हीरालाल प्रजापत के मकान शामिल कर बांयी ओर मुड़कर घांचियों के बीचले बास की दांयी आबादी को लेते हुए सुगन जी तेली, अम्बालाल तेली से चोक का बास से पुखजी टाक के मकान को शामिल करते हुए विक्रम भारती के मकान से दांयी गली में मुड़कर अख्तर हुसेन के मकान को शामिल कर बायी ओर मुड़कर अन्नु खां, सलीम खां के मकान को छोड़कर हारुण मेडिकल के मकान को शामिल करते हुए गली से सीधे चलकर बाबू के मकान को लेकर सीधा सीमेन्ट सड़क चलते हुए नेमीचन्द के मकान तक का सम्पूर्ण क्षेत्र।

उपखण्ड अधिकारी
मेड़ता (राज.)

अधिशायी अधिकारी
नगर पालिका, मेड़ता

13	13	<p>रामदेव जी के मन्दिर से जोधपुर चौकी मुख्य सड़क पर सीधे चलकर मलखान वेल्लिंग के आगे चलकर धारू इलेक्ट्रॉनिक्स, निसार जी के मकान को शामिल कर बांयी ओर मुड़कर मो. सुजाउदीन से दायी ओर मुड़कर छीतरमल सरगरा के मकान को शामिल कर बायी ओर मुड़कर हारुण रिजवी के मकान को शामिल करते हुए सीधे चलकर सलीम जी ठेकेदार के मकान को शामिल कर जावेद सोलंकी के मकान को शामिल कर सीधा चलते हुए चोका का बास मगनीराम माली, चोमुखा महादेव मन्दिर को शामिल करते हुए देरानी तालाब की पाल-पाल होते हुए रतन लोहार के घर को शामिल लेते हुए इस्माईल जी बर्तन वाले के मकान से बायी ओर मुड़कर जीनाशाह बाबा की दरगाह को शामिल लेकर कर दायी तरफ मुड़कर जफर स्या के मकान से सीधे चलकर जफर स्या के मकान को छोड़कर जाकिर हुसेन के मकान को शामिल लेते हुए दायी ओर मुड़कर प्रभुदयाल बोराना के मकान से होकर पूव स्थान रामदेव जी के मन्दिर तक।</p>
14	14	<p>गायत्री मन्दिर के सामने देवकी नन्दन वकील साहब के मकान को शामिल लेते हुए दांयी ओर सत्यनारायण सिखवाल के मकान गणेश जी मन्दिर को लेते हुए सफीजी चूडीघर के मकान से दाहिनी ओर मुड़कर बुधराज कोठारी के मकान को शामिल लेते हुए सुरेन्द्र कुमार सिंघवी के मकान से दाहिनी ओर मुड़कर गणपत नेमाराम के मकान से बांयी ओर मुड़कर विजयराज की दुकान से मस्जिद खातियान को लेकर बायी ओर मुड़कर नोरतमल प्रजापत के मकान को शामिल लेकर दाहिनी ओर मुड़कर खेमजी कुम्हार के मकान के सामने वाली गली से अजीज सिपाही से जोधपुर रोड़ प्रकाश जी बोराना के मकान, रामदेव जी राठौड़ के मकान को शामिल लेते हुए गायत्री मन्दिर के सामने देवकीनन्दन वकील साहब के मकान तक का सम्पूर्ण क्षेत्र।</p>
15	15	<p>सिखवाल भवन के सामने से सत्यनारायण जी सिखवाल के मकान से शुरू होकर मांगीलाल सिखवाल, बाबूलाल ब्राह्मण, शिवजी का मन्दिर, भवंर जी खण्डेलवाल का मकान चुरो का मोहल्ला से पोल से दायी ओर घुमकर श्री भेरुनाथ मन्दिर को छोड़ते हुए बिसायती का मोहल्ला पुखराज लखारा, मुमताज अली मुसलमान का मकान व दुकान सैयद अली का मकान रमेश तिवाड़ी सिखवालो का मोहल्ला, गणेश मन्दिर को छोड़ते हुए श्याम सिखवाल रामराज सिखवाल के दाहिने ओर लेते हुए मुख्य सड़क पर गायत्री शक्ति पीठ मन्दिर को शामिल लेते हुए मन्दिर के दायी ओर मुड़कर गली में हडमान जी मुंशी, नथमल जी व्यास (देवीकृपा), श्रृंग द स्कूल के मेदान को शामिल लेते हुए दायी ओर गली में ओमप्रकाश ओड के मकान को छोड़ते हुए सीधा चलकर आदर्श नगर के तिकाने पार्क को छोड़ते हुए छोटजी गाडी वाले के मकान को शामिल लेते हुए दायी ओर मुड़कर कालु खां के मकान को लेकर सीधा चलकर मुख्य सड़क पर सिखवाल समाज भवज को शामिल लेकर सत्यनारायण सिखवाल के मकान तक का सम्पूर्ण क्षेत्र।</p>
16	16	<p>पीर जी के छल्ला से दायी ओर मुड़कर हडमान जी कॉम्प्लेक्स को छोड़ते हुए फिर बांयी ओर मुड़कर देवडा के मकान को शामिल लेते हुए हबीबुर रहमान के मकान से नन्हा बाजार रोड़ से दायी ओर मुड़कर सीधा चलते हुए हारुण चक्की को शामिल करते हुए रजा डेयरी से दांयी ओर मुड़कर डालिया की दुकान को शामिल लेते हुए भण्डारी बिल्डिंग के कार्नर से दांयी ओर मुड़कर पलोड़ा की पोल के अन्दर से होते हुए दांयी ओर मुड़कर दांयी आबादी को शामिल लेते हुए पुजारी के मकान से होते हुए रामदेव मन्दिर को छोड़ते हुए रमेश सोनी के मकान को शामिल करते हुए दायी ओर मुड़कर पतली गली से होते हुए सिखवाल चबुतरा से दायी ओर मुड़कर पीर जी के छल्ले तक।</p>


 उपखण्ड अधिकारी
 मेड़ता (राज.)


 अधिशाषी अधिकारी
 नगर पालिका, मेड़ता

17	17	जैथलियां विश्राम गृह से डॉ मोहनराम जाखड अस्पताल, मुस्लिम भवन तकिया, श्रीरामश्याम टेड्रिंग कम्पनी, मुश्ताक खां, ताराचन्द, राजूराम, मुरजाराम, सीताराम तेली, विष्णु जी अठवाल, रामनिवास (मिटु) पुखराज गुजराती रामदेव मन्दिर को छोड़ते हुए बायीं ओर फिर दांयी ओर कृषि मण्डी रोड पर रामनिवास बाना पटवारी की दूकानो को शामिल लेते ऐक्सीस बैंक को शामिल लेते हुए पुनः जैथलिया विश्राम गृह तक।
18	18	नन्हा बाजार रोड से चलकर फारुक कम्पाउण्डर के मकान, मो. उमर के मकान को शामिल लेते हुए रुखसान मंजिल को शामिल करते हुए, मुस्ताक खान के मकान से दांयी ओर मुड़कर नाथू खां के मकान को शामिल लेते हुए सीधा कचहरी रोड दायी ओर मुड़कर अजीज पंवार के मकान से रजा डेयरी की आबादी का शामिल करते हुए शांती भवन, लक्ष्मी ज्वेलर्स को शामिल करते हुए दांयी ओर सुनारो का चोक, भेरुजी का चबुतरा, (भखरानियां) हंसराज सोनी के मकान, विनित कुमार श्रीमाली से दायी ओर फजल हुसेन के मकान से मझार से दांय तरफ की आबादी को शामिल करते हुए मुख्य सड़क से दांयी ओर मुड़कर नागौर चोकी चौराहे तक का सम्पूर्ण क्षेत्र।
19	19	नगरपालिका रेल्वे फाटक से वारसी धर्मकांटा भारत पेट्रोल पम्प रामद्वारा को छोड़ते हुए रेणी गेट से दांयी ओर मुड़कर भाटी बिल्डिंग मेटेरियल, सूफी टाईल्स सेनेट्री रेल्वे लाईन की बीच की फाटक से मुख्य अजमेर रोड बांयी मुड़कर शोकत जी की दुकानो को शामिल लेते हुए दांयी ओर मुड़कर, मुन्नाभाई गहलोत के मकान से प्रिंस सिनेमा के पीछे का हिस्सा को शामिल लेते हुए शेर भाई का मकान शामिल लेते हुए अहसान जी के मकान को छोड़ते हुए सामने के मकानात को शामिल लेते हुए मोलाना ताहीर के मकान से करीम खान मंजिल खुर्शीद अहमद के मकान से दांयी ओर मुड़कर अजीज पीपाड़ियां को लेते हुए बांयी ओर मुड़कर नन्हा बाजार से दांयी ओर नागौर चोकी से दांयी ओर मुड़कर नगरपालिका कार्यालय को छोड़ते हुए पुनः रेल्वे फाटक तक।
20	20	पुराना आर.टी.ओ. ऑफिस के सामने वाली गली, राम हॉस्पिटल पुखराज घांची के मकान को शामिल लेते हुए रामरतन जी के नोहरे के पास वाली गली, रामरतन के नोहरा, कादरी कॉलोनी में ठेकेदार बशीर खां के मकान को शामिल लेते हुए बशीर खां, राजू मोयल, रमजान प्रधान के मकान को शामिल लेते हुए विष्णु सागर रोड को दाहिनी तरफ घुमकर मूथा नाडी को छोड़ते हुए मो. रफीक, अली शेर, जफर अली के मकान को छोड़ते हुए मुराद अली के मकान को शामिल लेते हुए मुख्य सड़क बायी तरफ हाजी गफार, रफीक पठान कादरी मस्जिद की दुकान, डाक बंगले को शामिल लेते हुए आखलिया से दायी तरफ मुड़कर इंसाफ मोयल की सीमेन्ट की दुकान, मदरसा घोसी समाज मस्जिद गरीब नवाज पुराना आर.टी.ओ. ऑफिस की गली राम हॉस्पिटल तक का सम्पूर्ण क्षेत्र।
21	21	नेहरू उद्यान के पास व्यास टेन्ट हाउस से न.पा. बस स्टेण्ड, रेल्वे स्टेशन की बीच वाली फाटक से बायी तरफ मुड़कर नटराज होटल को शामिल लेते हुए डाक बंगले को छोड़ते हुए मूथा नाडी की आबादी को शामिल लेते हुए बबलू के मकान को शामिल लेकर दायी तरफ नूर जी के मकान होते हुए, खुर्शीद अहमद मिस्त्री, वजीर अंसारी के मकान को छोड़ते हुए हकीम के मकान से बायी तरफ मुड़कर पतली गली के दायी तरफ बंशीलाल भाट के मकान से विष्णु सागर की रोड चलकर दायी ओर मुड़कर मूथा नाडी की सम्पूर्ण आबादी को शामिल लेते हुए विष्णु सागर को छोड़ते पब्लिक पार्क रास्ते मेड़ता मील की कॉलोनी को शामिल लेते हुए मुख्य सड़क पर व्यास टेन्ट हाउस तक का सम्पूर्ण क्षेत्र।

उपखण्ड अधिकारी
मेड़ता (राज.)


अधिशायी अधिकारी
नगर पालिका, मेड़ता

22	22	मुख्य सड़क अजमेर रोड हेमसिंह चोहान के मकान को छोड़ते हुए खादी भण्डार बडारियां का मकान दिलकिश बानू, नूर मोहम्मद तेली, लाल खटीक, दायमा सदन महेन्द्र दायमा, रामनिवास चन्देल से रास्ते-रास्ते नसीर जी घोसी, मदर डेयरी, रज्जब अली घोसी, बाबू रंगरेज के मकान को शामिल लेते हुए घाणा मार्केट बजरंग गुल्फी, जैन मन्दिर को छोड़ते हुए देव प्रेस कॉर्नर, बणी-ठणी ब्यूटी पार्लर श्री खेतेश्वर फैंसी स्टोर, सालासर गारमेन्ट महावीर कलेक्शन को शामिल लेते हुए दाहिने मुड़ते हुए, यूको बैंक बांयी ओर मुड़ते हुए भवानी स्वीट से भारत वॉच कम्पनी से दाईं ओर मुड़कर अश्वनी आर्ट स्टुडियो, किशोर वॉच कम्पनी, जोगेश्वर मन्दिर से नाकोड़ा भैरव मार्केट चोहान ब्रदर्स, साईं क्लिनिक मुख्य सड़क पर दाईं ओर मुड़कर मीरां भोजनालय, गांधी चोक राजश्री होटल, रावदूदा स्कूल राजपूत छात्रावास को लेते हुए खादी भण्डार तक का सम्पूर्ण क्षेत्र।
23	23	श्री द्वारकादास परताणी की दूकान से महालक्ष्मी इलेक्ट्रीक आचार्य श्री रुघुनाथ जैन भवन, मोयल मार्केट, टेणु पान वाला, रजा मार्केट, खत्री पान वाला की दुकान से श्रीराम ज्वेलर्स को छोड़ते हुए दायी ओर सुशीला देवी सोनी, एक मीनार मस्जिद को शामिल लेते हुए रसीद पंवार, एम.आर भाटी के मकान को शामिल लेते हुए, मो. कलाम के मकान को शामिल लेते हुए मजीद पठान एडवोकेट के मकान, तकिया का चोक से दायी ओर मुड़कर प्रिंस टॉकिज से सीधे परताणी की दूकान तक।
24	24	पूनमचन्द बोहरा के मकान से जनपथ मार्ग चलते हुए शरद एस.टी.डी. चारभुजा धर्मशाला उम्मेद प्याउ गणेश मन्दिर को शामिल करते हुए भण्डारी भवन चारभुजा मन्दिर गर्ल्स स्कूल लोडा चारभुजा मन्दिर को दाहिने तरफ छोड़ते हुए विक्रम सिंह के मकान, राधामोहन सोनी का मकान पुखराज मेहता का मकान छगनजी साद की दुकान लोडा की पोल में चलकर लोडा चारभुजा मन्दिर सारडा प्याउ भंवरलाल कोठारी का मकान जबरचन्द चोरडिया का मकान को दाहिने तरफ छोड़ते हुए भूरमल बोकाडिया का मकान, भंवाल वालो का नोहरा को शामिल लेते हुए अमृत भवन हेमराज धोबी के मकान को दाहिने तरफ छोड़ते हुए टोडाराम खाती, सुलेमान घोसी, भारत वॉच दुकान को दाहिने तरफ छोड़ते हुए रामकरण खाती, जैन मन्दिर चौथमल बोहरा सुराणा भवन मिश्रीलाल खाती के मकान को शामिल लेते हुए राठी की दुकान सिपाहियों की मस्जिद को दाहिने तरफ छोड़ते हुए पूर्व स्थान पूनमचन्द बोहरा के मकान तक।
25	25	नेनजी सिखवाल के मकान से दक्षिण में चलकर रतनराज सिंघवी के मकान को शामिल लेते हुए महादेव मन्दिर कानमल सिंघवी जीवनराम तेली गुलाबजी ब्राह्मण के मकान को शामिल लेते हुए रणजीतमल वकील, विजयराज तेली की चक्की, दुकान खातियो की मस्जिद इस्माईल तेली का मकान, भोलाराम ब्राह्मण के मकान को दाहिने तरफ छोड़ते हुए सोमदत व्यास, गणेश मन्दिर भंवरलाल दुधेडिया राम आश्रय का मकान व तपो का उपासरा को शामिल लेते हुए ज्ञानचन्द दुधेडिया, हेमराज की पोल, जीवण खण्डेलवाल की दूकान, घीसुलाल मोर की दुकान को दाहिने तरफ छोड़ते हुए जैन स्थानक मीरां वाचनालय, चारभुजा मन्दिर, इकटण्डीया चुडीघरो की मस्जिद को शामिल लेते हुए रामद्वारा सभा भवन भण्डारी भवन मुख्यार चुडीघर के मकान को दाहिने तरफ छोड़ते हुए पूर्व स्थान नेनजी सिखवाल के मकान तक।

उपखण्ड अधिकारी
मेड़ता (राज.)

अधिशायी अधिकारी
नगर पालिका, मेड़ता

26	26	गोपाल जी रूणवाल के मकान से सिलावटो के मोहल्ले की तरफ चलते हुए ज्ञानचन्द दुधेडिया से सिलावटो की मस्जिद होते हुए राधेश्याम तेली के मकान को शामिल लेकर दायी तरफ मुड़कर गणेश जी की तिबारी से दायी ओर मुड़कर गिरधारी जी अग्रवाल के मकान से बायी ओर मुड़कर प्रकाश रामदीन के मकान से चलकर दाये मुड़कर सीधे चलकर मो. रफीक से दाये मुड़कर चामुण्डा माता मन्दिर से बाये मुड़कर पतली गली से दाये मुड़कर अमरचन्द आचार्य के मकान से बाये मुड़कर पुखराज कंसारा के मकान से दाये मुड़कर धाडीवालो का धडा से उतरते हुए रामगोपाल अग्रवाल के मकान से दाये मुड़कर रावदूदा मार्ग से सीधा चलकर गोपाल रूणवाल के मकान से दायी ओर मुड़कर सम्पूर्ण क्षेत्र।
27	27	फकीर जी तेली के मकान से चलकर रामचन्द माली, हीरालाल दर्जी, दाऊलाल दर्जी के मकान को शामिल लेते हुए नाथुरामजी का चबुतरा दर्जियों की हथाई को दाहिने तरफ छोड़ते हुए हुक्मीचन्द दर्जी के मकान को शामिल लेते हुए, उगमदाल मील, तपो का उपासरा को दाहिने ओर छोड़ते हुए ज्ञानचन्द बागमार, हेमराज बागमार की पोल का शामिल लेते हुए दक्षिण की तरफ चलकर सेवडिया भैरूजी, सुगन तेली की दूकान व मकान का दाहिनी तरफ छोड़ते हुए बलुन्दा हाउस, तोताराम तेली के मकान को शामिल लेते हुए पूर्व स्थान फकीर जी तेली के मकान तक।
28	28	पुनमचन्द दर्जी के मकान नोहरे से पूर्व में चलकर मंगलदास के मकान को शामिल लेते हुए जगदीश वैष्णव, छगन खम्बाणी के मकान को दाहिने तरफ छोड़ते हुए रामप्रसाद काबरा, लक्ष्मीनारायण पटवारी के मकान को शामिल लेते हुए गोविन्द जी पोस्ट मास्टर, सामलीमल सेवग के मकान को दाहिने तरफ छोड़ते हुए सेवगो की पोल के अन्दर चलकर छगन खम्बाणी की दुकान, पुखराज मेहता, राधामोहन सोनी, विक्रम सिंह जोधा के मकान को दाहिने तरफ छोड़ते हुए सारडा प्याउ लोडा चारभुजा मन्दिर, गोरधन सोनी का कोठा, गर्ल्स स्कूल, रामद्वारा सभा भवन, घीसुलाल मोर की दुकान, जीवण खण्डेलवाल की दुकान, उगमदाल मील को शामिल लेते हुए मीरा लाईब्रेरी, तपो का उपासरा, हुक्मीचन्द दर्जी के मकान को दाहिने तरफ छोड़ते हुए नाथुराम जी की मुर्ति को शामिल लेते हुए पूर्व स्थान पुनमचन्द दर्जी के मकान व नोहरा तक।
29	29	रामरतन गहलोत के मकान से पशुपती महादेव मन्दिर को शामिल लेते हुए गोपाल जी हटीला का कुआ को शामिल लेते हुए नगरपालिका सीमा बाईपास होते हुए कुण्डल नेस्टा होते हुए सुवा बावड़ी लिखमीदास छात्रावास होते हुए रामदेव जी की तिबारी विनोद टेन्ट हाउस, सलीम शाह के मकान पृथ्वीराज का थड़ा को शामिल लेते हुए रामरतन गहलोत के मकान तक का सम्पूर्ण क्षेत्र।
30	30	कस्तूरबा छात्रावास से चुन्दिया रोड़ अलारख की दूकान को शामिल लेते हुए कोमल नगर चौराहे, बाबूलाल भाटी के मकान को शामिल लेते हुए कालीदेवी का कुआ बड़वासनमाता मन्दिर से नगरपालिका की सीमा चलते-चलते रामरतन गहलोत के नोहरे को शामिल लेते हुए कोमल नगर लवकुश नगर, सीताराम गहलोत के मकान को शामिल लेते हुए रतनलाल घांची के मकान को शामिल लेते हुए परशुराम वाटिका होते हुए कस्तूरबा छात्रावास तक का सम्पूर्ण क्षेत्र।


 उपखण्ड अधिकारी
 मेड़ता (राज.)



 अधिशाषी अधिकारी
 नगर पालिका, मेड़ता


31	31	गणेश मन्दिर के सामने देवकिशन शर्मा के मकान से गौशाला होते हुए डांगावास रोड़ दर्जियों के श्मशान को शामिल लेते हुए नगरपालिका सीमा-सीमा चलते-चलते पांचडोलिया रोड़ नवलसागर को शामिल लेते हुए चुन्दिया रोड़ चोराहा से हिम्मताराम गहलोत का कुआ रोड़ होते हुए वापस धानका के खेत होते हुए अलारख की दुकान के सामने बांयी तरफ मालियों का श्मशान, रांकावत श्मशान कस्तूरबा छात्रावास को छोड़ते हुए हिम्मत नगर, छोटूलाल मेघवाल, ओम वैष्णव के मकान को शामिल लेते हुए शीतला माता मन्दिर के सामने होते हुए विमल पाटोदिया के मकान प्याऊ तक का सम्पूर्ण क्षेत्र।
32	32	गौशाला भाण्डो के मोहल्ले से सामने से चलकर घेवरदास वैष्णव के मकान से सीधा चलकर परशुराम वाटिका से दाये ओर मुडकर ओमप्रकाश रांकावत व सतु सोनी के मकान को शामिल लेते भास्कर चौराहे की दायी आबादी एवं कचरु जी माली व वासुदेव ब्राह्मण के मकान को शामिल लेते हुए छगनलाल प्रजापत, गिरधारीलाल शर्मा के मकान से धडा चढकर दोतलसिह राजपुरोहित के मकान को शामिल लेते हुए दायी ओर मुडकर मुंशीजी कचोरी वाले के मकान से सीधा चलकर विक्रम गुरु के मकान को शामिल लेते हुए ओमप्रकाश भाटी के मकान से आगे चलकर बायी ओर मुडकर दायी आबादी को शामिल लेते हुए वियजप्रकाश सर्वा के मकान को शामिल लेते हुए देवरा से दायी ओर मुडकर सत्यनारायण से ताराचन्द नायक के मकान से दायी ओर मुडकर रामदेव मन्दिर गौशाला भाण्डो का मोहल्ला तक का सम्पूर्ण क्षेत्र।
33	33	सुगनचन्द सेवग के मकान से पश्चिम में चलकर नामदेव भवन रघुनाथ जी का मन्दिर करवो व छीपो की पोल को शामिल लेते हुए सेवगो की पोल के अन्दर चलकर सेवगो की पंचायत, शामलीमल सेवग के मकान गोविन्द पोस्ट मास्टर के मकान को शामिल लेते हुए मांगीलाल पाण्डे, लक्ष्मीनारायण पटवारी, दामोदर व्यास के मकान को दाहिने तरफ छोड़ते हुए छगन खम्बाणी, जगदीश वैष्णव के मकान को शामिल लेते हुए पूर्व में सड़क-सड़क चलकर मोहन साद व साईयो की मस्जिद को शामिल लेते हुए, लालजी दर्जी के मकान को दाहिने तरफ छोड़ते हुए पुखराज सेवग के मकान को शामिल लेते हुए पूर्व स्थान सुगनचन्द सेवग के मकान तक।
34	34	जबरचन्द चोरडिया के मकान से दक्षिण में चलकर लोढो की पोल से बाहर चलकर पठान की चक्की को शामिल लेते हुए परणामी पोल के चलते हुए चाचेडियों की मस्जिद, मोहनलाल डिडवानिया का नोहरा, सरावगियों के मन्दिर को दाहिने तरफ छोड़ते हुए, श्रेयादेवी मन्दिर को शामिल लेते हुए, गुरु खेरादी का नोहरा व मकान, असलम चिश्ती के मकान को दाहिने तरफ छोड़ते हुए मोहम्मद गौरी मास्टर, मुश्ताक आरआई, बजरंग गुल्फी वाले के मकान को शामिल लेते हुए व्यापारियों की मस्जिद को दाहिने तरफ छोड़ते हुए, बशीर घोसी के मकान व दुकान, भंवरलाल पारिक के मकान को शामिल लेते हुए विश्वकर्मा इण्डस्ट्रीज, हेमा धोबी, रामकरण खाती, भंवालवालो का नोहरा को दाहिने तरफ छोड़ते हुए, इदुजी छीपा अमृत भवन, विमलजी वकील के मकान को शामिल लेते हुए पूर्व स्थान जबरचन्द चोरडिया के मकान तक।
35	35	रामस्वरूप माली के मकान से लुणपुरी मठ शिवबाड़ी व रामनिवास माली के मकान को शामिल लेते हुए कालु साई व हीरालाल मिस्त्री के मकान, दरगाह की दुकानो का दाहिने तरफ छोड़ते हुए मदनलाल वैष्णव, रामेश्वरलाल प्रजापत, महेश्वरी भवन, सरावगी मन्दिर को शामिल लेते हुए, कुम्हारो की पंचायत, अरोड़ा मन्दिर, रघुनाथ मन्दिर को दाहिने तरफ छोड़ते हुए मदनलाल ज्योतिषि, रामेश्वर पारिक के मकान को शामिल लेते हुए पूर्व स्थान रामस्वरूप माली के मकान तक।

उपखण्ड अधिकारी
मेड़ता (राज.)

अधिशायी अधिकारी
नगर पालिका, मेड़ता


36	36	भाण्डो लुहारो का मोहल्ला रामदेव मन्दिर, सन्तोष भाटी के मकान को शामिल लेते हुए बायी ओर मुड़कर चुतरा जी माली, राजेन्द्र सोनी, रामचन्द्र माली के मकान को शामिल लेते हुए हडमान जी टाक के मकान से दायी ओर मुड़कर शंकर मेघवाल के मकान से राम मन्दिर रोड़, रसीद ठेकेदार के मकान से दायी मुड़कर हिण्जडो के मोहल्ले व श्यामाबाई के मकान को शामिल लेते हुए उमर खां के मकान को शामिल लेते हुए बायी ओर मुड़कर रोशन स्या के मकान को छोड़ते हुए सीधे-सीधे चलकर सिविल लाईन के बैंक को शामिल लेते हुए मनोज सोनी के मकान से दायी ओर मुड़कर सिविल लाईन की तरफ दायी ओर मुड़कर राम मन्दिर चोराहे से दायी ओर मुड़कर शीतला माता मन्दिर से भाण्डो का मोहल्ला रामदेव मन्दिर तक का सम्पूर्ण क्षेत्र।
37	37	व्यापारियों की मस्जिद से बजरंग गुल्फी वाले के मकान को दाहिने तरफ छोड़ते हुए, असलम चिश्ती, गुरु खेरादी के मकान नोहरा को शामिल लेते हुए पूर्व में चलकर दरगाह की दुकानो को शामिल लेते हुए हीरालाल मिस्त्री के मकान को दाहिने तरफ छोड़ते हुए इमाम बाड़ा अजीज खां के नोहरा को शामिल लेते हुए मुख्यार साई, प्रताप रेगर के मकान को दाहिने तरफ छोड़ते हुए नोरतमल दिशान्तरी के मकान को शामिल लेते हुए घेवर हरिजन, मिश्रीलाल रेगर के मकान को दाहिने तरफ छोड़ते हुए, श्यामा रेगर के मकान को दाहिने तरफ छोड़ते हुए, हेमा धानका, भंवरलाल खटीक की दुकान को शामिल लेते हुए पूर्व स्थाना व्यापारियों की मस्जिद तक।
38	38	मुख्य सड़क गंगाप्रसाद पेट्रोल पम्प को शामिल लेते हुए रामदेव मन्दिर, हरिजन बस्ती छोटी गवाड़ी, धनवन्तरी हॉस्पिटल, कांग्रेस कार्यालय, श्रीनाथ कॉम्प्लेक्स, नारायण छाबा, एसडीएम कार्यालय को छोड़ते हुए पाऊ वाली गली से पोस्ट ऑफिस, नन्दकुमार अग्रवाल, सिविल लाईन से कचहरी रोड़ पर सुभाष बाल विद्यालय, नौगिया भवन, रमेश, पुखराज बालोटिया, लक्ष्मणनाथ, जगदीश दायमा के मकान से दाहिनी ओर मुड़ कर गली में शिवराम रेगर, लक्ष्मण रेगर रेगरो का मोहल्ला जालाराम, जोधाराम रेगर के मकान से हेमसिंह जी चोहान के मकान को शामिल लेते हुए मुख्य अजमेर रोड़ पर गंगाप्रसाद पेट्रोल पम्प तक की सम्पूर्ण आबादी।
39	39	नगरपालिका पब्लिक पार्क से विष्णु सागर रोड़ से सीधे बाईपास नागौर-अजमेर राष्ट्रीय राजमार्ग स्टार सिटी कॉलोनी, मोरर्ग चौराहा से दाहिनी ओर मुड़कर मानसरोवर, न्यायाधीश बंगलो को शामिल लेते हुए प्रेम नगर, सर्वेश्वर नगर, नगरपालिका सीमा तक के मकान, महर्षि गौतम कॉलोनी से दांयी ओर मुड़कर नवल सागर जाने वाले से गौशाला से सिविल लाईन चोराहा से दांयी तरफ मुड़कर सुभाष नगर कॉलोनी, एलआईसी कार्यालय, टेलीफोन एक्सचेंज से पोस्ट ऑफिस रोड़ पर चलकर पोस्ट ऑफिस को छोड़ते हुए पास वाली गली से मुख्य कचहरी रोड़ 132 के.वी. बिजली घर क्वाटर, पब्लिक पार्क की पश्चिमी गली तक का सम्पूर्ण क्षेत्र।



उपखण्ड अधिकारी
मेड़ता (राज.)


अधिसापी अधिकारी
नगर पालिका, मेड़ता

40	40	दूदा सागर के सामने पुराना आर.टी.ओ. ऑफिस को लेते हुए रोड़वेज बस स्टेण्ड, आई. टी.आई. कॉलेज, राजकीय अस्पताल, 400 के.वी. जीएसएस, दादूदयाल नगर, वीरतेजा नगर, विश्वास नगर, अजमेर बाईपास होते हुए, पूजा नगर, सूर्य नगर, राज नगर कॉलोनी को शामिल लेते हुए मेड़ता की सीमा-सीमा चलते हुए बीजाण्डा रोड़ से आदर्श नवोदय स्कूल, पुजा नगर सी को शामिल लेते हुए सामने ख्वाजा नगर को शामिल लेते हुए 400 के.वी. जीएसएस के पीछे की रोड़ से दादूदयाल की छतरी व संगम विहार, जयमाला नगर, विष्णुसागर को छोड़ते हुए मायादेवी के मकान शामिल लेते हुए मुश्ताक खां, उम्मेदसिंह के मकान को लेते हुए इस्माईल खां के मकान, रामरतन, सुखजी पटवारी के मकान को शामिल लेते हुए दाहिने ओर श्रीराम हॉस्पिटल को छोड़ते हुए दूदा सागर आर.टी.ओ. ऑफिस तक का सम्पूर्ण क्षेत्र।
----	----	---

उपरोक्तानुसार तालिका के अनुरूप वार्डों के पुनर्गठन के प्रस्ताव तैयार किये जाकर सर्वसाधारण की सूचना के लिए प्रकाशित किये जा रहे हैं, जिस किसी भी व्यक्ति को नवगठित वार्डों के पुनर्गठन एवं पुनर्संयोजन के संबंध में कोई आपत्ति है, तो वह दिनांक 05.07.2019 से दिनांक 15.07.2019 तक कार्यालय समय के मध्य अपनी आपत्ति लिखित रूप में मुख्य नगरपालिका अधिकारी, नगरपालिका मेड़ता सिटी को प्रस्तुत कर सकते हैं।


उपखण्ड अधिकारी
मेड़ता (राज.)


 (जितेन्द्र चौकीदार)
 मुख्य नगरपालिका
 अधिकारी
 नगरपालिका मेड़ता सिटी

Էջիւնէ 14 6102 Էնթրափի Տիւ
Ժաջ Լըճի 14Էջիւն Նաւ Էնթրափ

