

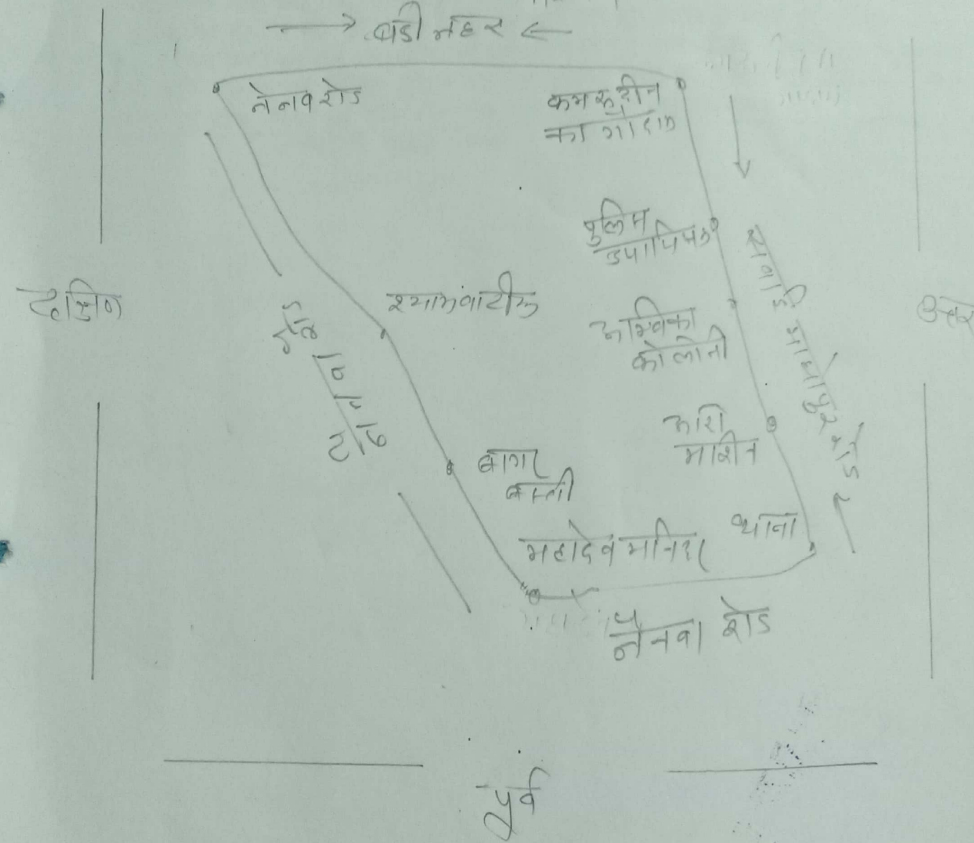


कार्यालय नगरपालिका, उनियारा जिला टोंक (राज0)

नगरपालिका उनियारा के नवीन वार्ड संख्या 01 का पुर्नगठन

वार्ड की सीमाओं का विवरण	कमरुद्दीन जी पार्श्व के गोदाम से दक्षिण दिशा की तरफ शुरू होकर नैनवां रोड नहर के सहारे सहारे नैनवां रोड पर कार्नार से पूर्व दिशा की तरफ उत्तर की ओर घुमते हुए श्याम वाटिका को लेते हुए सम्पूर्ण बाग बस्ती को लेते हुए पूर्व की ओर चलते हुए महादेव मंदिर को लेते दक्षिण की तरफ चलते हुए थाना को लेते हुए आरामशैन, कजोड खीची कॉलोनी, अम्बिका कॉलोनी को लेते हुए पश्चिम की ओर पुलिस उपाधीक्षक कार्यालय, आर्यन स्कूल, पेट्रोल पम्प को लेते हुए वापस कमरुद्दीन जी गोदाम तक ।
--------------------------	--


नजरी नक्शा पश्चिम



म.क.स.
व.ह.

कमिष्ठ अभियन्ता
नगर पालिका उनियारा

अधिसायी अधिकारी
नगर पालिका उनियारा



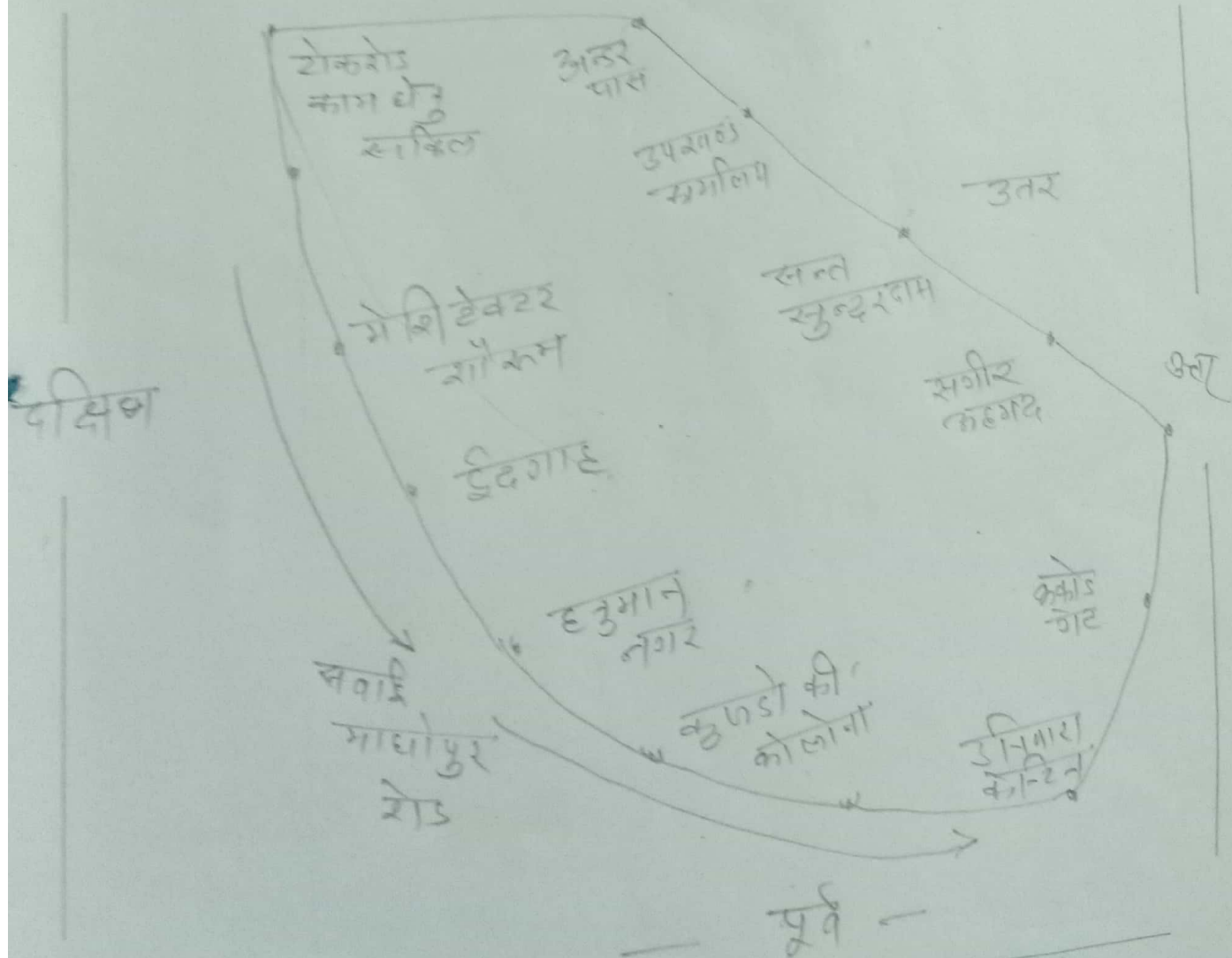
कार्यालय नगरपालिका, उनियारा जिला टोंक (राज0)

नगरपालिका उनियारा के नवीन वार्ड संख्या 02 का पुर्नगठन

वार्ड की माओ का विवरण	प्रस्तावित वार्ड -
	टोंक रोड काभडोनु सर्किल से उत्तर की ओर चलकर अन्डरपास को लेते हुए पूर्व की ओर चलकर डाबला रोड को लेते हुए गोल्डन सिटी को लेते हुए, उपखण्ड कार्यालय को लेते हुए, सरदार स्कूल को लेते हुए पूर्व की ओर गलवा माईनर के सहारे सहारे दायी सम्पूर्ण आबादी को लेते हुए वापिस दक्षिण दिशा में घुमते हुए सन्त सुन्दरदास धर्मशाला, महाराणा प्रताप महाविद्यालय को शामिल करते हुए नाले के सहारे सहारे स.मा. रोड पर पुलियां पर रमेश जी बडाया की दुकान को शामिल करते हुए पूर्व की ओर चलते हुए संगीर अहमद को मकान को शामिल करते हुए वापस पश्चिम की ओर चलते हुए कम्मु मियां को लेते हुए, अतीक कम्पाउन्डर के मकान को लेते हुए, ककोड गेट दरवाजे की बायी तरफ सम्पूर्ण आबादी लेते हुए उत्तर में चलते हुए उनियारा केन्टिन को शामिल करते हुए नये बस स्टेण्ड को शामिल करते हुए उत्तर दिशा में चलते हुए हनुमाननगर को शामिल करते हुए, ईदगाह, मुंसिफ कोर्ट को शामिल करते हुए मैसी ट्रेक्टर शोरूम को शामिल करते हुए टोंक पश्चिम की तरफ टोंक रोड के सहारे सहारे बाईपास तक।

पश्चिम नजरी नक्शा

कार्यालय



नवीन
क.क.

निष्ठ अभियन्ता
नगर पालिका उनियारा

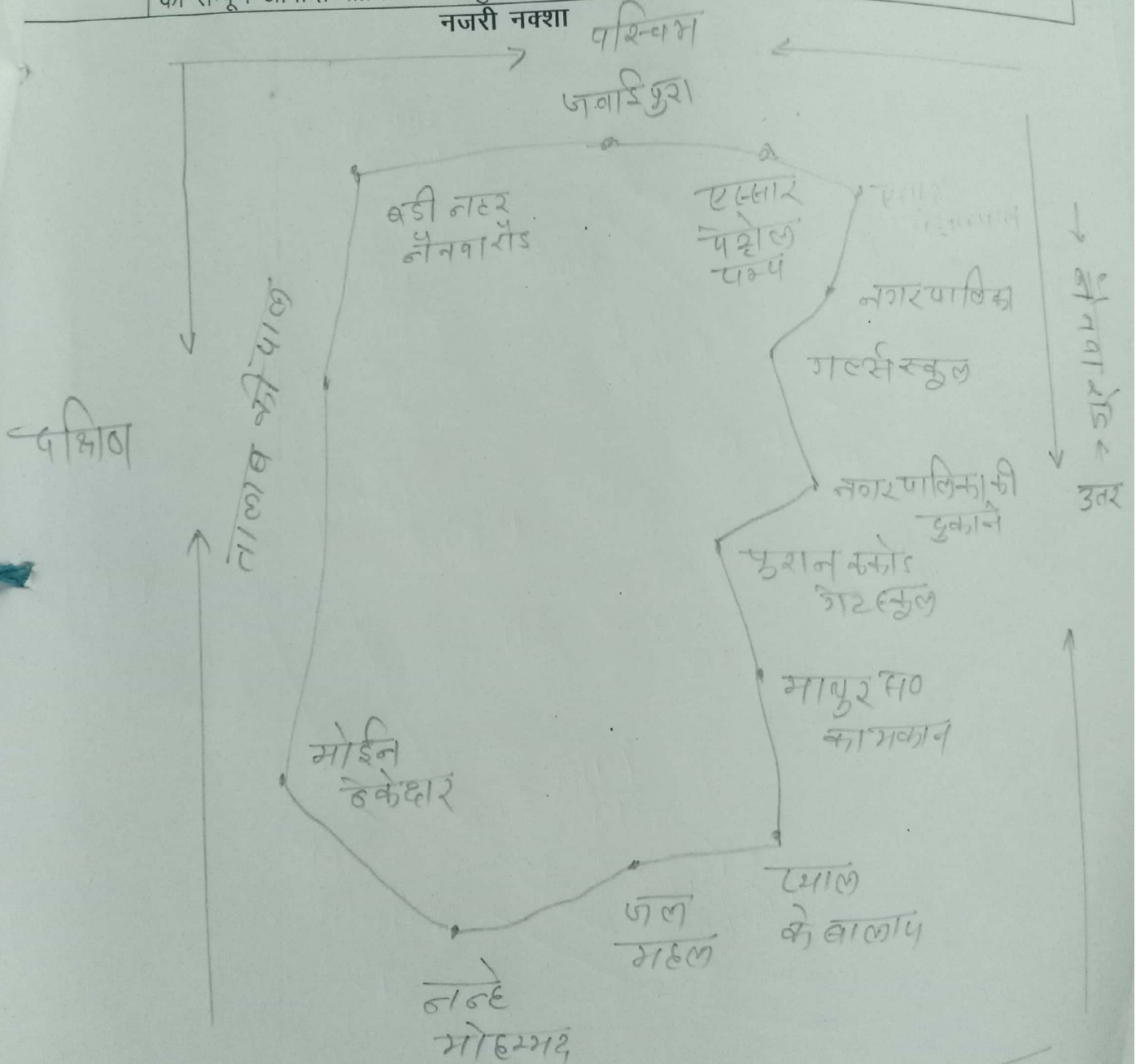
अधिसाधी अधिकारी
नगर पालिका उनियारा

कार्यालय नगरपालिका, उनियारा जिला टोंक (राज0)

नगरपालिका उनियारा के नवीन वार्ड संख्या 03 का पुर्नगठन

वार्ड की माओ का विवरण	प्रस्तावित वार्ड - बडी नहर नैनवां रोड से शुरू होकर पूर्व दिशा से तालाब में होकर मोईन ठेकेदार के मकान को शामिल करते हुए नन्हे खां के मकान को लेंते हुए दक्षिण की तरफ जलमहल को लेंते हुए प्याल के बालाजी तक दायी ओर की सम्पूर्ण आबादी को शामिल करते हुए माथूर साहब के मकान को शामिल करते हुए पुरानी ककोड गेट स्कूल को शामिल करते हुए पश्चिम की ओर ककोड दरवाजे को शामिल करते हुए बायी तरफ की सम्पूर्ण आबादी की शामिल करते हुए उत्तर की ओर चलकर नगरपालिका की दुकानो को शामिल करते हुए पश्चिम की ओर चलकर, गर्ल्स स्कूल, पीएचईडी, नगरपालिका भवन को शामिल करते हुए एस्सार पेट्रोल पम्प, जवाईपुरा की बायी ओर की सम्पूर्ण आबादी शामिल करते हुए वापस बडी नहर नैनवां रोड तक।
-----------------------	--

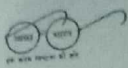
नजरी नक्शा



न. न.
व. क.

कनिष्ठ अभियन्ता
नगर पालिका उनियारा

अधिसाधी अधिकारी



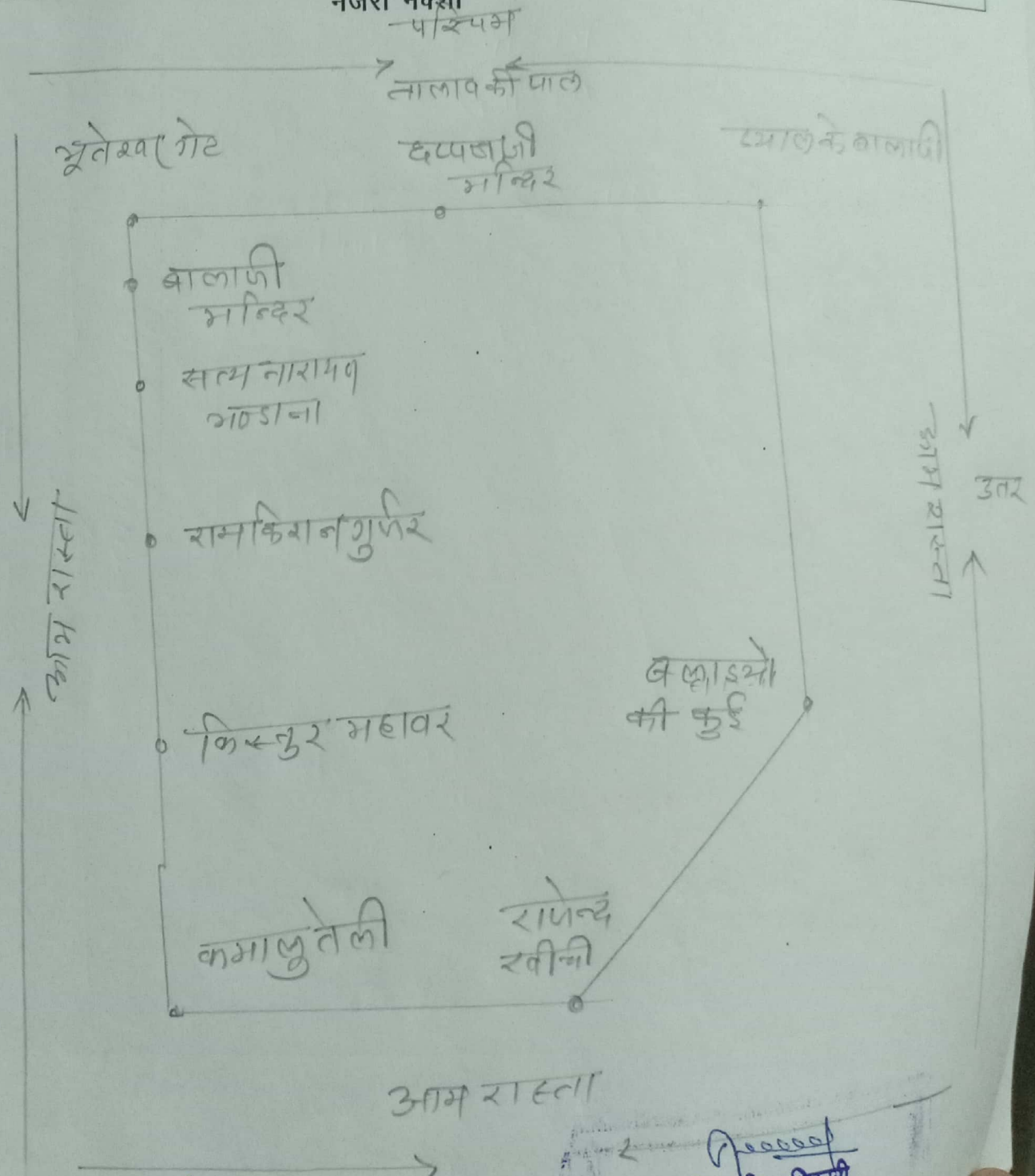
कार्यालय नगरपालिका, उनियारा जिला टोंक (राज0)

नगरपालिका उनियारा के नवीन वार्ड संख्या 04 का पुर्नगठन

वार्ड की
सीमाओं का
विवरण

प्रस्तावित वार्ड का विवरण
प्याल के बालाजी के सामने एच पोल से छप्पन जी मंदिर को लेते हुए दक्षिण दिशा की ओर चलते हुए पाल के सहारे सहारे बायीं तरफ की सम्पूर्ण आबादी लेते हुए भूतेश्वर महादेव मंदिर को शामिल करते हुए भूतेश्वर गेट के बाहर होते हुए बालाजी मंदिर को लेते हुए उत्तर की ओर चलकर सत्यनारायण भडाणा, रामकिशन गुर्जर सहित बायीं ओर की सम्पूर्ण आबादी शामिल करते हुए किस्तुर महावर को लेते हुए कमालु तेली को लेते हुए पूर्व की ओर चलकर राजेन्द्र खीची के मकान को शामिल करते हुए उत्तर की ओर चलकर बलाईयो की कुई को शामिल करते हुए प्याल के बालाजी तक।


नजरी नक्शा



म.न.म.
व.न.म.

कनिष्ठ अभियन्ता
नगर पालिका उनियारा

अधिसाधी अधिकारी
नगर पालिका उनियारा



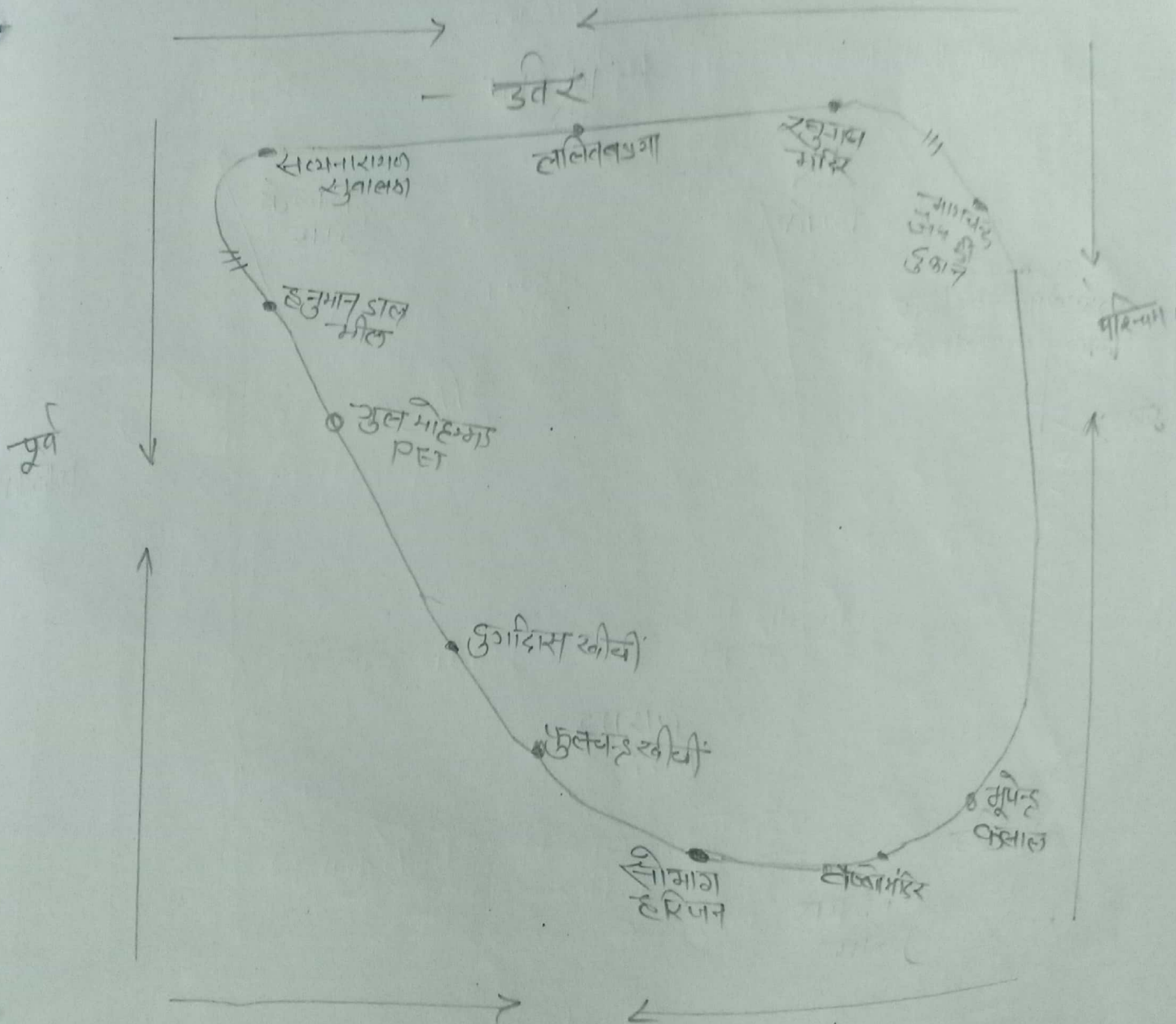
कार्यालय नगरपालिका, उनियारा जिला टोंक (राज0)

नगरपालिका उनियारा के नवीन वार्ड संख्या 05 का पुर्नगठन

वार्ड की
तोमाओ का
विवरण

प्रस्तावित वार्ड का विवरण
रघुनाथ जी मंदिर से शुरू होकर पश्चिम की ओर चलकर ललित बड़ाया के मकान को लेते हुए सत्यनारायण कलाल के मकान को शामिल करते हुए सत्यनारायण अरोडा के मकान को शामिल करते हुए हनुमान दाल मील को लेते हुए दक्षिण की ओर गुलमोहम्मद पीटीआई, दुर्गादास खीची, फुलचन्द खीची, सोभाग हरिजन को शामिल करते हुए बायीं तरफ की सम्पूर्ण आबादी लेते हुए पूर्व की ओर वैष्णो मंदिर को शामिल करते हुए भूपेन्द्र कलाल को लेते हुए कीरो के मंदिर, बाबूलाल की मिर्चीवाले के मकान को शामिल करते हुए बायीं तरफ की सम्पूर्ण आबादी लेते हुए भागचन्द की दुकान को शामिल करते हुए रघुनाथ जी के मंदिर तक।

नजरी नक्शा




नजरी
व.ह.

कनिष्ठ अभियन्ता
नगर पालिका उनियारा

राम रास्ता
दक्षिणी

अधिसाधी अधिकारी
नगर पालिका उनियारा



कार्यालय नगरपालिका, उनियारा जिला टोंक (राज०)

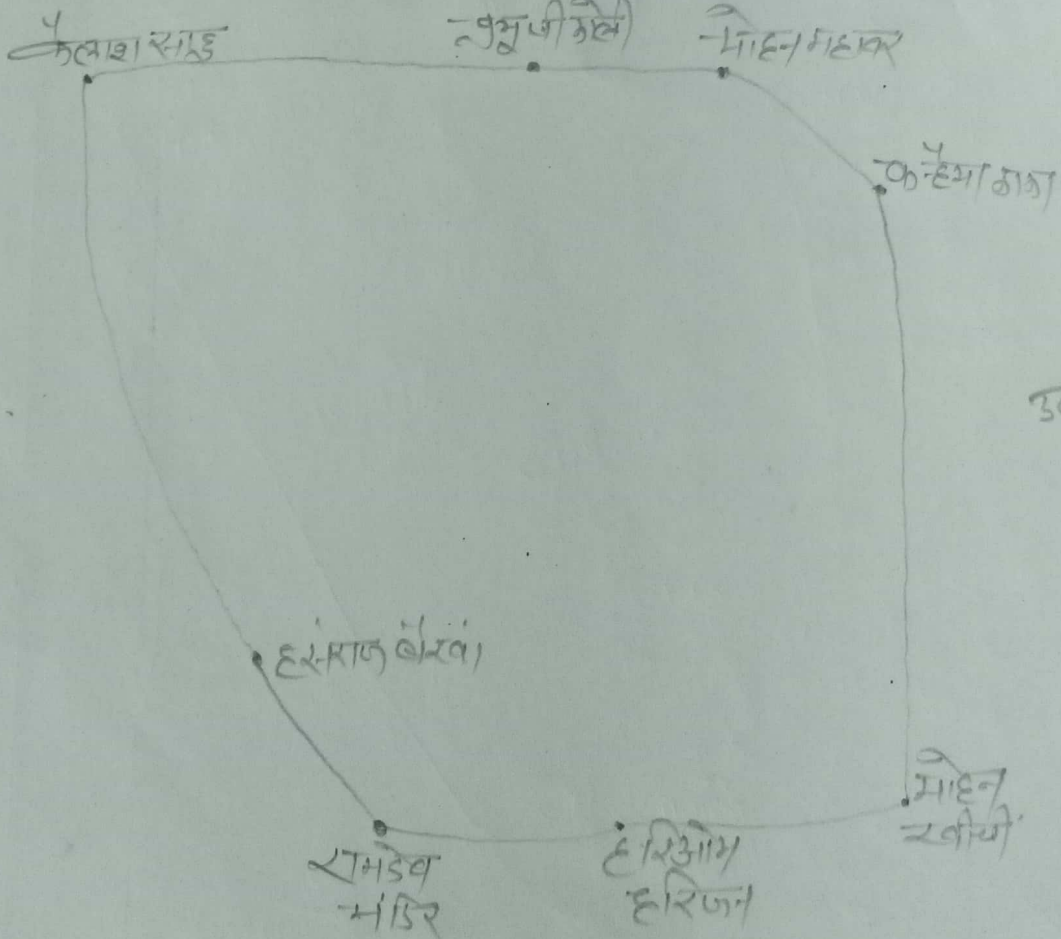
नगरपालिका उनियारा के नवीन वार्ड संख्या 06 का पुर्नगठन

वार्ड की
गोमाओ का
विवरण

प्रस्तावित वार्ड का विवरण
कैलाश साहू के मकान से उत्तर दिशा की ओर चलते हुए प्रभूकोली के मकान को शामिल करते हुए मोहनलाल महावर के मकान को शामिल करते हुए दायी तरफ की सम्पूर्ण आबादी लेते हुए कन्हैयालाल कलाल के मकान को शामिल करते हुए पूर्व की ओर चलकर मोहन खीची के मकान को शामिल करते हुए दायी तरफ की सम्पूर्ण आबादी लेते हुए वापस दक्षिण की ओर चलकर हरिओम हरिजन, रामदेव मंदिर को लेते हुए हंसराज बैरवां के मकान को लेते हुए पश्चिम दिशा की ओर हंसराज बैरवां के मकान को शामिल करते हुए दायी तरफ की सम्पूर्ण आबादी लेते हुए वापस कैलाश साहू तक।

नजरी नक्शा परिमाण

मुसलमान मोहल्ला



मालिका वार्ड
दक्षिण

उत्तर

मालिका
व. १६

आम रास्ता
कनिष्ठ अभियन्ता

अधिराषी अधिकारी
नगर पालिका उनियारा



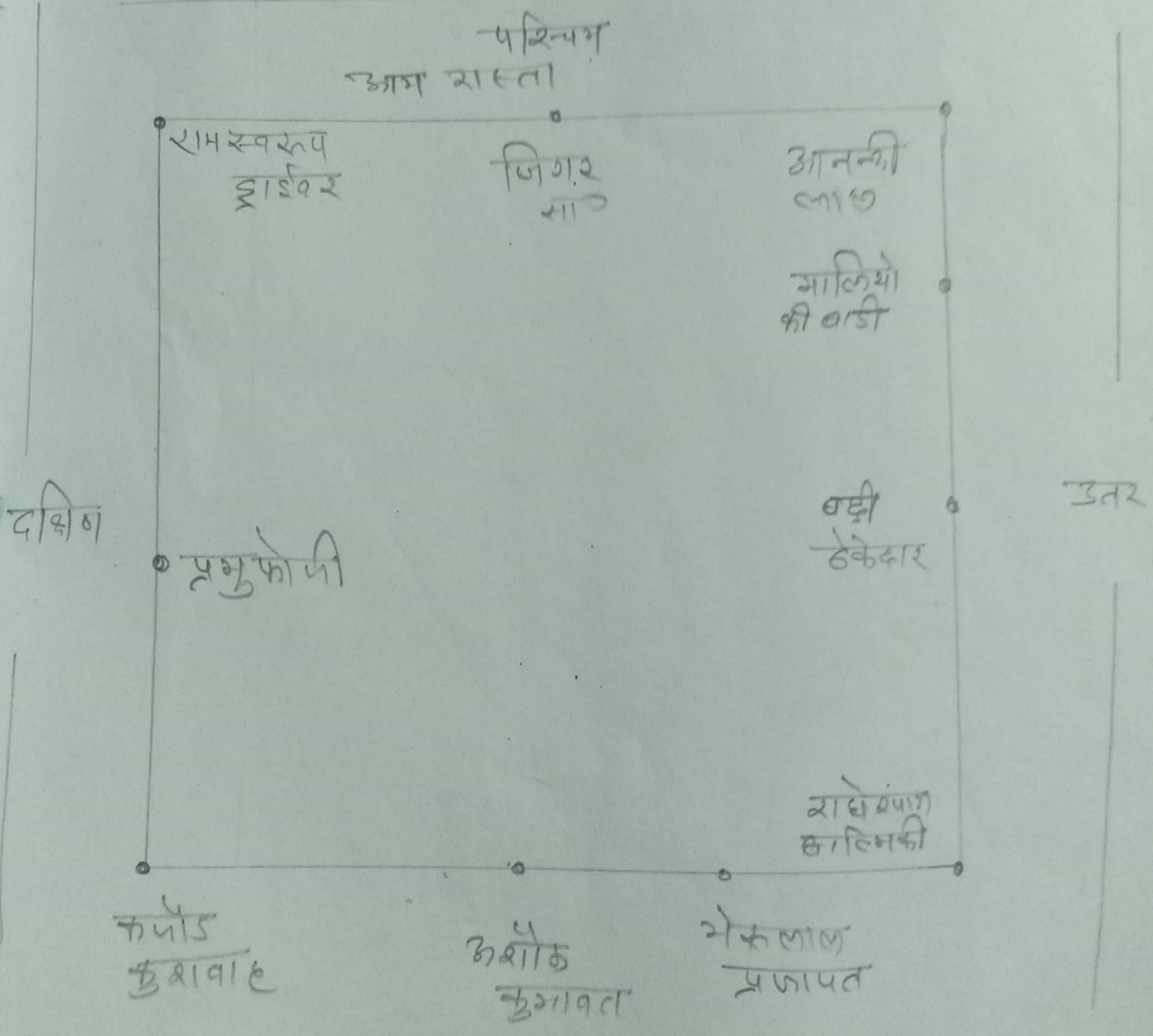
कार्यालय नगरपालिका, उनियारा जिला टोक (राज0)

नगरपालिका उनियारा के नवीन वार्ड संख्या 07 का पुर्नगठन

वार्ड की सीमाओं का विवरण	प्रस्तावित वार्ड का विवरण रामस्वरूप ड्राईवर से पूर्व दिशा में चलकर प्रभू फोजी के मकान को शामिल करते हुए कजोड कुशवाह के मकान को शामिल करते हुए बायीं तरफ की सम्पूर्ण आबादी लेते हुए उत्तर की ओर चलकर अशोक कुमावत के मकान को शामिल करते हुए भैरु प्रजापत के मकान को शामिल करते हुए राधेश्याम वाल्मिकी के मकान को शामिल करते हुए बायीं तरफ की सम्पूर्ण आबादी लेते हुए वापस पश्चिम की ओर चलकर जुगल जी बैरवा के मकान को शामिल करते हुए बंदी ठेकेदार को शामिल करते हुए मालियों की बाडी को शामिल करते हुए आन्नदीलाल साहू को शामिल करते हुए दक्षिण की ओर चलकर जिगर साहब के मकान को शामिल करते हुए रामस्वरूप ड्राईवर तक।
--------------------------	--

नजरी नक्शा

आम रास्ता मालियों का बाडी



मन्त्री
व.र.ई.

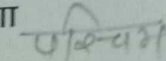
कनिष्ठ अभियन्ता

आम रास्ता
कुमावत का बाडी


अधिसाक्षी अधिकारी
नगर पालिका उनियारा

नगरपालिका उनियास के नवीन वार्ड संख्या ०८ का पुर्नगठन

नजरी नक्शा



Scanned by CamScanner



कार्यालय नगरपालिका, उनियारा जिला टोंक (राज0)

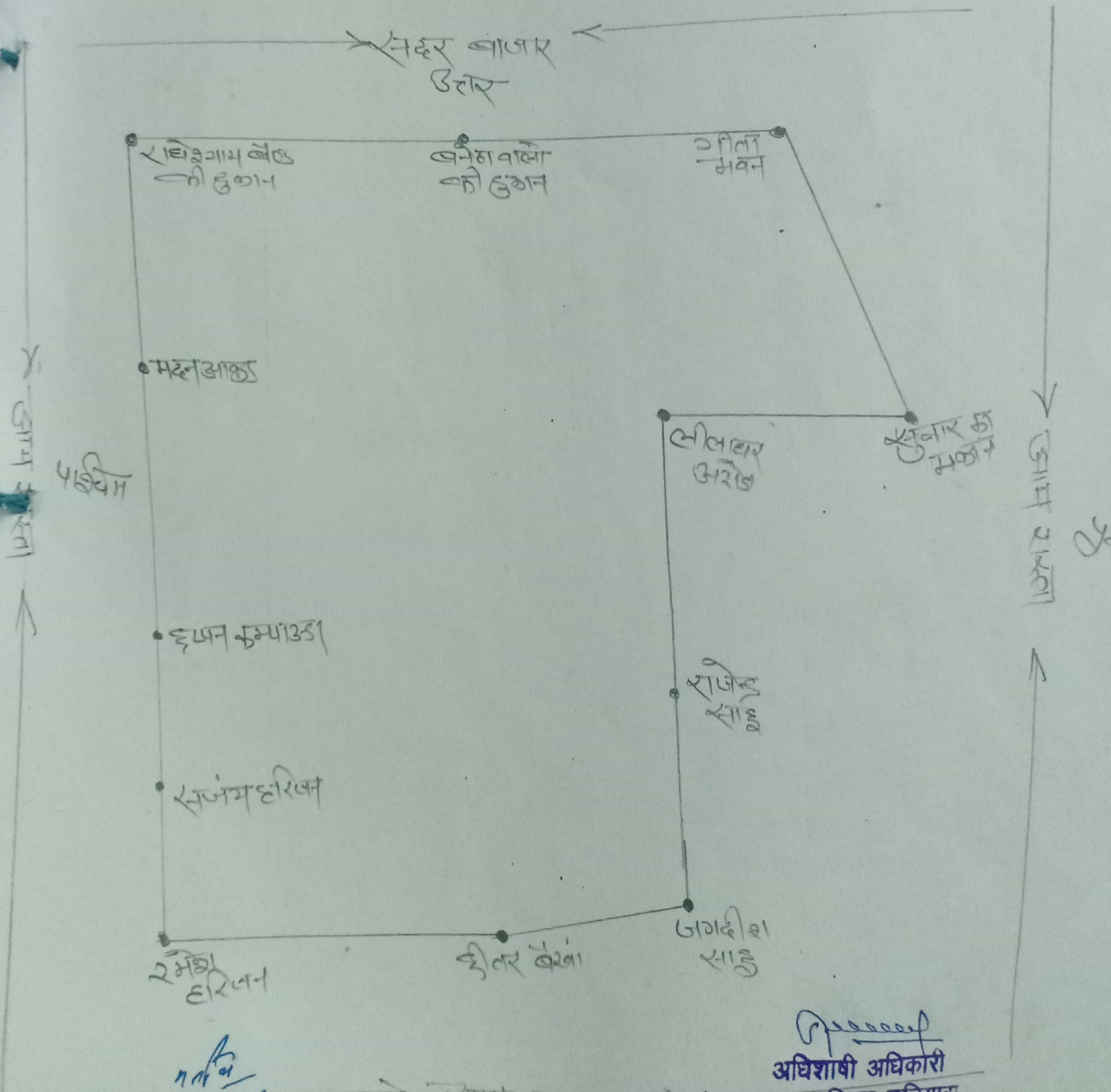
नगरपालिका उनियारा के नवीन वार्ड संख्या 09 का पुर्नगठन

वार्ड की सीमाओं का विवरण

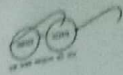
प्रस्तावित वार्ड का विवरण

राधेश्याम बैण्डवाले की दुकान से शुरू होकर पूर्व की ओर चलकर गीता भवन तक दायी ओर की सम्पूर्ण आबादी शामिल करते हुए दक्षिण की ओर सुनारो के मकान, लीलाधर अरोड, रमेश पटवा, राजेन्द्र साहू, जगदीश साहू, घांसीलाल प्रजापत, छीतर बैरवां के मकानो को शामिल करते हुए दायी तरफ की सम्पूर्ण आबादी लेते हुए पश्चिम में चलकर रमेश हरिजन के मकान को शामिल करते हुए वापस उत्तर की ओर चलकर संजय हरिजन, राकेश खीचीं, छप्पन कम्पाउन्डर, मदन आकड के मकानो को शामिल करते हुए दायी तरफ तरफ सम्पूर्ण आबादी शामिल करते हुए वापस राधेश्याम बैण्डवाले की दुकान तक।

नजरी नक्शा



अधिसाषी अधिकारी



कार्यालय नगरपालिका, उनियारा जिला टोंक (राज0)

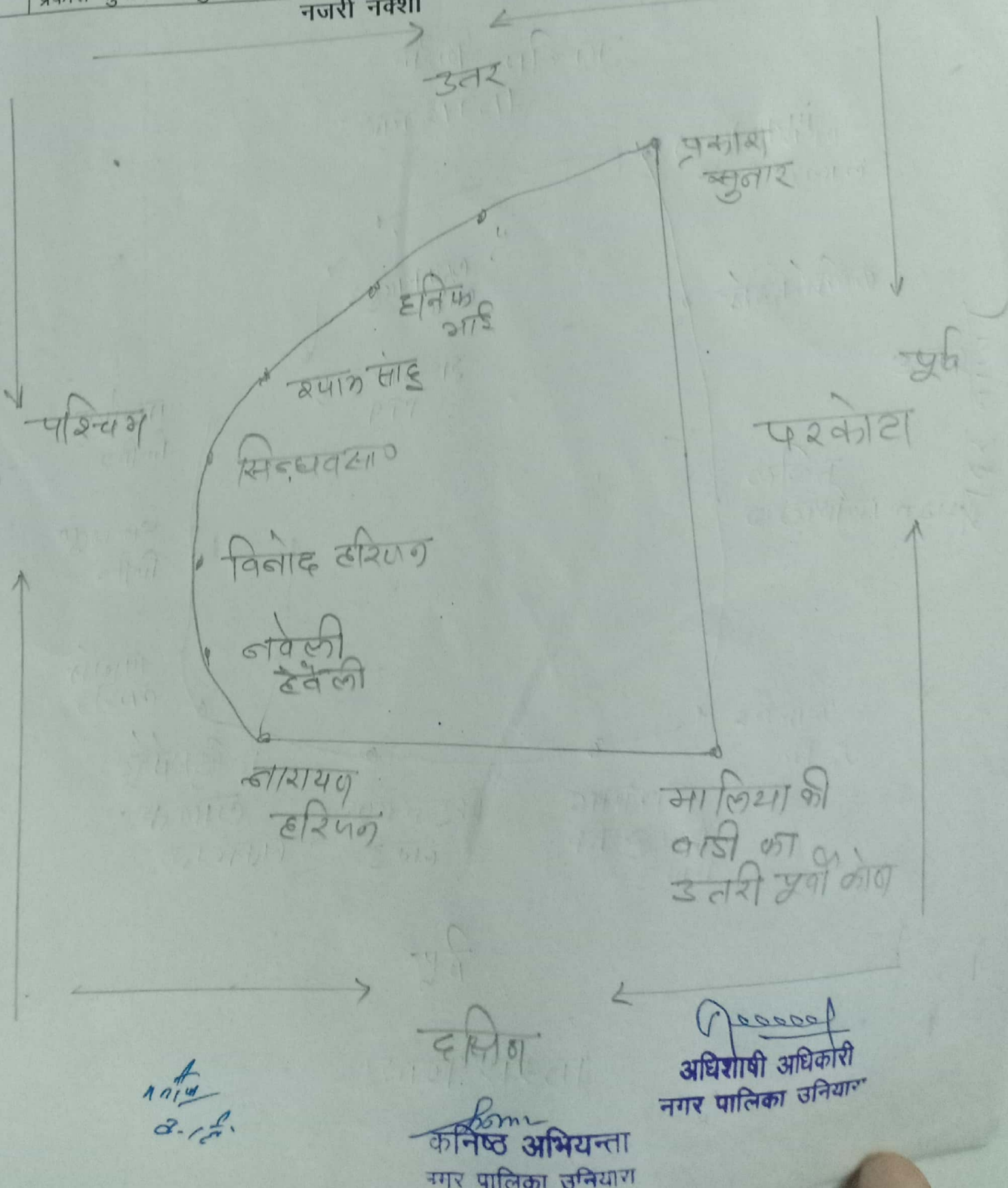
नगरपालिका उनियारा के नवीन वार्ड संख्या 10 का पुर्नगठन

वार्ड की
सीमाओं का
विवरण

प्रस्तावित वार्ड का विवरण

प्रकाश सुनार की दुकान से शुरू होकर दक्षिण खाई में परकोटे के सहारे सहारे चलकर दायी तरफ की सम्पूर्ण आबादी लेते हुए मालियो की बाडी के उत्तरी पूर्वी कोण तक शामिल करते हुए वापस पश्चिम में मालियो की बाडी में से चलकर सुलभ कॉम्पलेक्स के पीछे से चलकर नारायण हरिजन के मकान को शामिल करते हुए पूर्व में कलाली के मकान को शामिल करते हुए नवेली हवेली, सिन्धव साहब के मकानों को शामिल करते हुए दायी तरफ की सम्पूर्ण आबादी लेते हुए मित्तल, लखेरो के मकानों, गोल प्याउ होते हुए दायी तरफ की सम्पूर्ण आबादी लेते हुए वापस प्रकाश सुनार की दुकान तक।

नजरी नक्शा



अधिसाक्षी अधिकारी
नगर पालिका उनियारा

कनिष्ठ अभियन्ता
नगर पालिका उनियारा

कार्यालय नगरपालिका, उनियारा जिला टोंक (राज0)

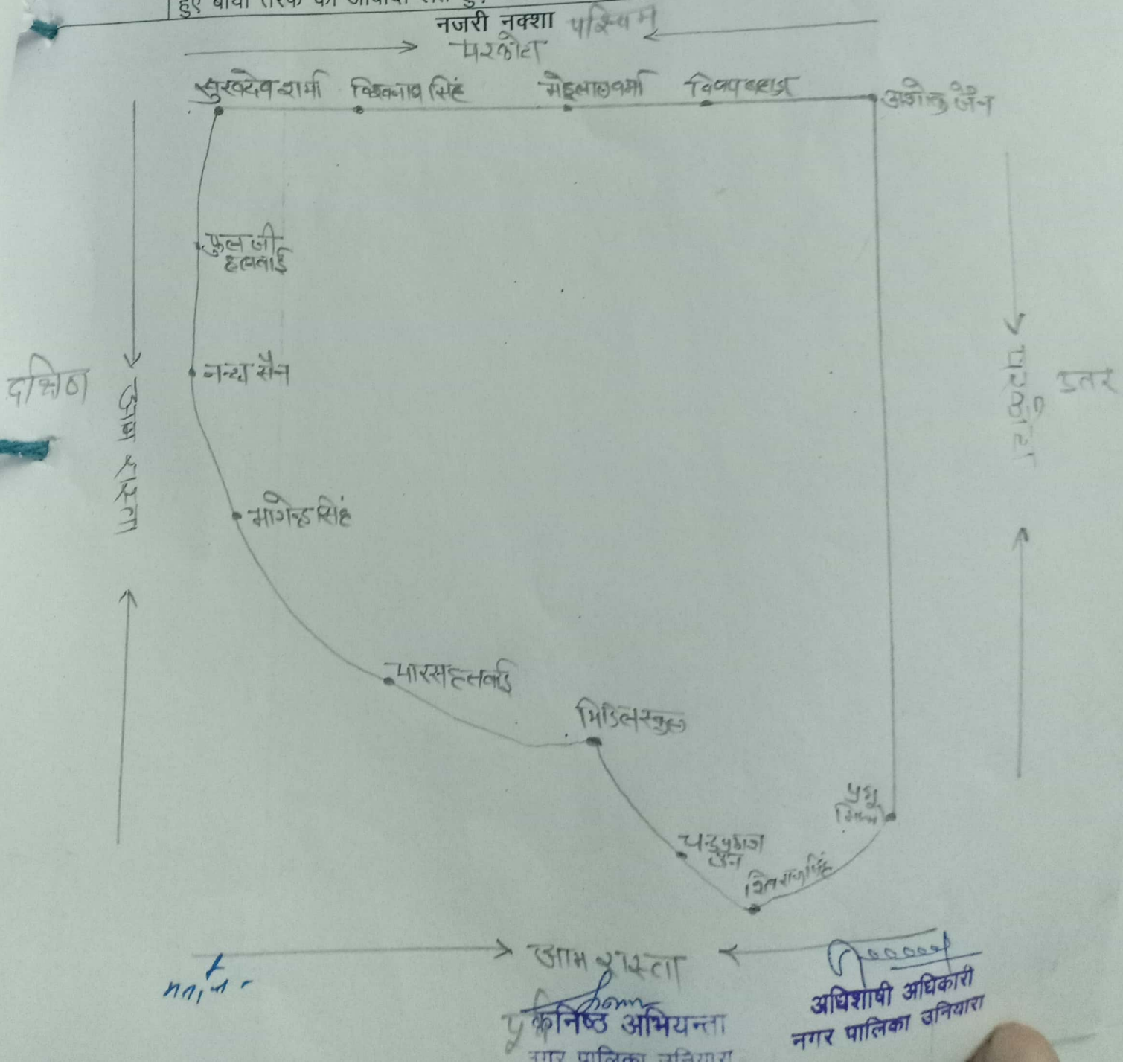
नगरपालिका उनियारा के नवीन वार्ड संख्या 11 का पुर्नगठन

वार्ड की सीमाओं का विवरण

प्रस्तावित वार्ड का विवरण

अशोक जैन के मकानो से पूर्व दिशा में चलकर कटला गेट के बाहर विजय बहादुर सिंह जी के मकानो को लेते हुए दक्षिण दिशा की ओर चलते हुए दायी तरफ की आबादी को लेते हुए विश्वनाथ सिंह जी के मकान को लेते हुए सुखदेव शर्मा के मकान को शामिल करते हुए वापस रोड कास करते हुए फुलचन्द जी हलवाई के मकान को शामिल करते बायी तरफ की सम्पूर्ण आबादी शामिल करते हुए पूर्व की ओर चलकर हुए नन्दा सैन के मकान को शामिल करते हुए भागेन्द्र सिंह के मकान को शामिल करते हुए पारस हलवाई के मकान को शामिल करते हुए उत्तर की ओर चलकर मिडिल स्कूल दायी तरफ पश्चिम की ओर की सम्पूर्ण आबादी शामिल करते हुए रोड कास कर चन्द्रप्रकाश जैन के मकान को शामिल करते हुए शिवराज सिंह राव के मकान को शामिल करते हुए बायी तरफ की सम्पूर्ण आबादी लेते हुए प्रभू मिस्त्री के मकान को शामिल करते हुए बायी तरफ की आबादी लेते हुए वापस अशोक जैन तक ।

नजरी नक्शा पश्चिम



कार्यालय नगरपालिका, उनियारा जिला टोक (राज0)

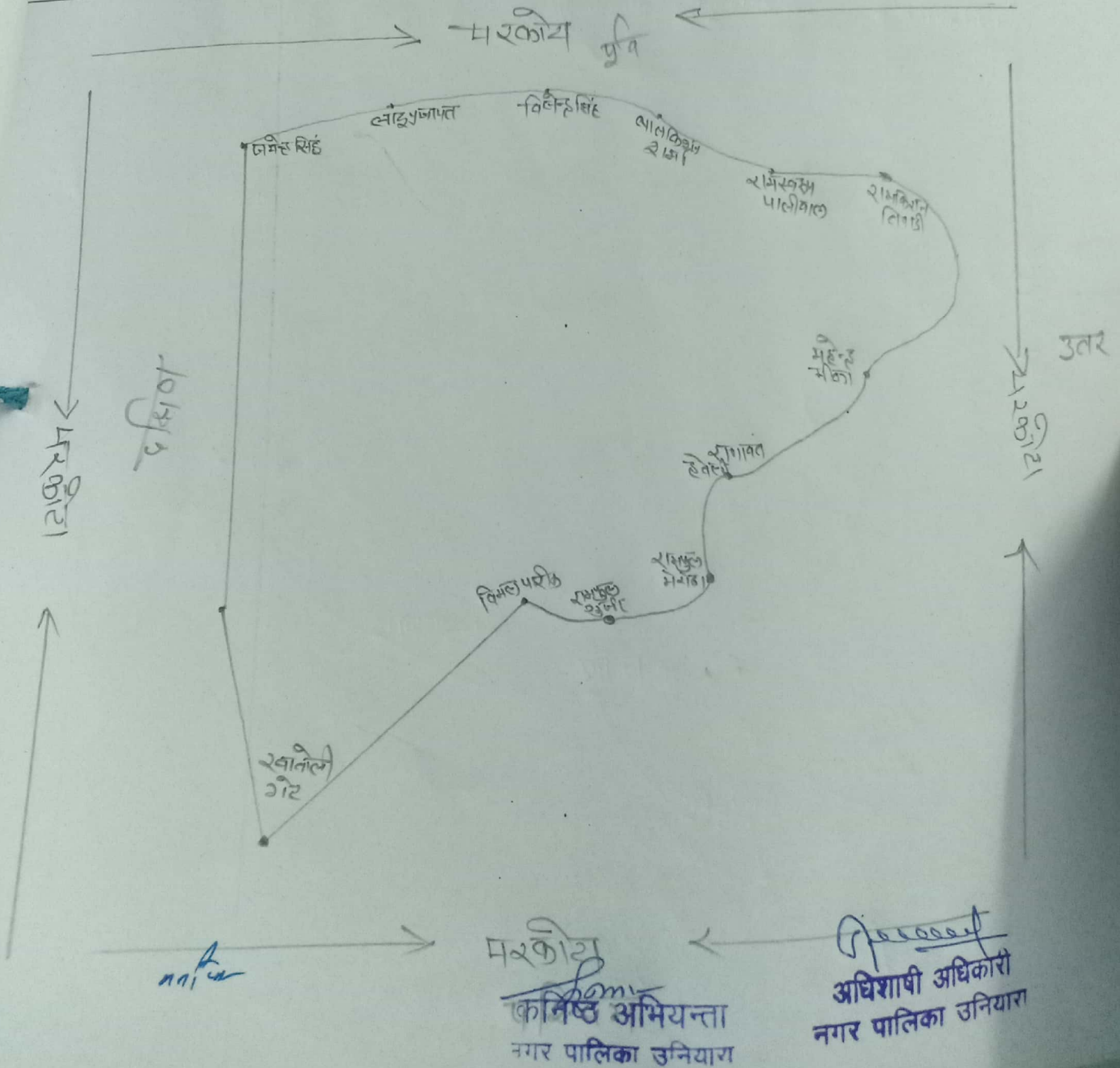
नगरपालिका उनियारा के नवीन वार्ड संख्या 12 का पुर्नगठन

वार्ड की
सीमाओं का
विवरण

प्रस्तावित वार्ड का विवरण

जयेन्द्र सिंह के मकान से शुरू होकर परकोटे के सहारे सहारे बायीं तरफ की सम्पूर्ण आबादी लेते हुए खातोली गेट तक, दक्षिण की ओर चलकर विमल पारीक के मकान को शामिल करते हुए पश्चिम की ओर तुलसीराम गुर्जर, कानसिंह के मकान को लेते हुए दोनों तरफ की सम्पूर्ण आबादी लेते हुए कालू मेरोठा से दक्षिण की तरफ चलकर रामफुल मेरोठा के मकान को शामिल करते हुए राणावत साहब की हवेली, महेन्द्र मीणा के मकान को शामिल करते हुए उत्तर की ओर चलकर खाई में होकर तिवाडियों की गली में बाईं तरफ सम्पूर्ण आबादी लेते हुए रामकिशन शर्मा को शामिल करते हुए सत्यनारायण शर्मा के मकान को शामिल करते हुए रोड कास करते हुए रामस्वरूप पालीवाल के मकान को शामिल करते हुए भोमसिंह मकान को शामिल करते हुए लादू प्रजापत के मकान को शामिल करते हुए राधेश्याम सैन, विजेन्द्र सिंह मकान को शामिल करते हुए रामलाल प्रजापत के मकान को शामिल करते हुए रोड कास करते हुए वापस जयेन्द्र सिंह के मकान तक

नजरी नक्शा



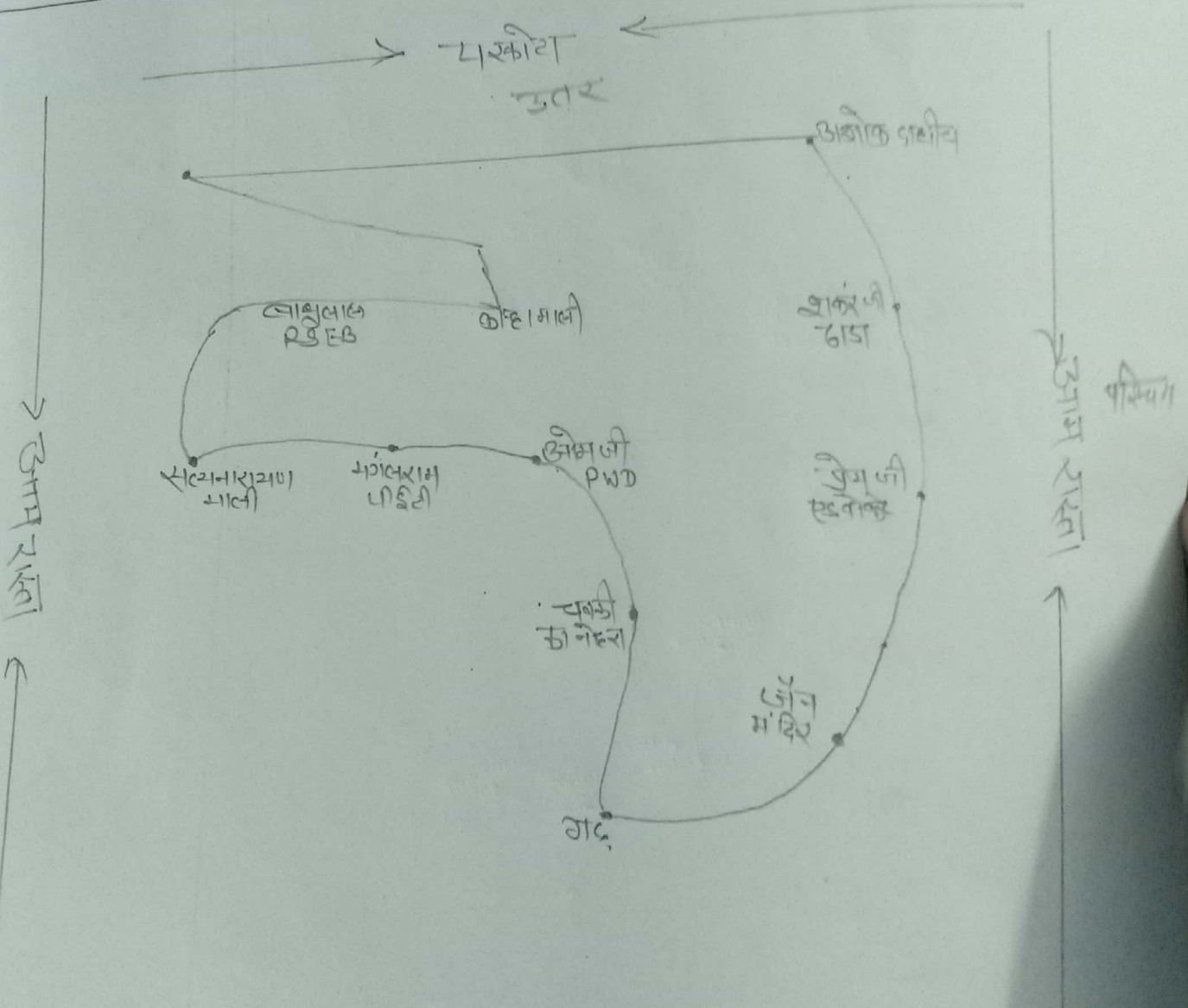
कार्यालय नगरपालिका, उनियारा जिला टोंक (राज0)

नगरपालिका उनियारा के नवीन वार्ड संख्या 13 का पुर्नगठन

वार्ड की सीमाओं का विवरण

प्रस्तावित वार्ड का विवरण
गढ की बावडी से शुरू होकर पश्चिम की ओर चलकर अशोक दाधीच के मकान तक दायी तरफ की सम्पूर्ण आबादी लेते हुए उत्तर की ओर चलकर शंकरलाल जी ठाडा, प्रेमचन्द जी जैन एडवोकेट के मकाना को शामिल करते हुए दायी तरफ की सम्पूर्ण आबादी शामिल करते हुए पूर्व की ओर चलकर जैन मंदिर को शामिल करते हुए उत्तर ओर चलकर गढ की बुर्ज को शामिल करते हुए पूर्व की ओर चलकर सम्पूर्ण चक्की के नोहरे को शामिल करते हुए सत्यनारायण माली को शामिल करते हुए दक्षिण की तरफ चलकर बाबूलाल आरएसईबी वालो को शामिल करते हुए परकोटे के सहारे सहारे कान्हा माली को शामिल करते हुए दायी तरफ की सम्पूर्ण आबादी लेते हुए वापस गढ की बावडी तक।


नजरी नक्शा



न. न. न.

कनिष्ठ अभियन्ता
नगर पालिका उनियारा

अधिसाधी अधिकारी
नगर पालिका उनियारा



कार्यालय नगरपालिका, उनियारा जिला टोंक (राज0)

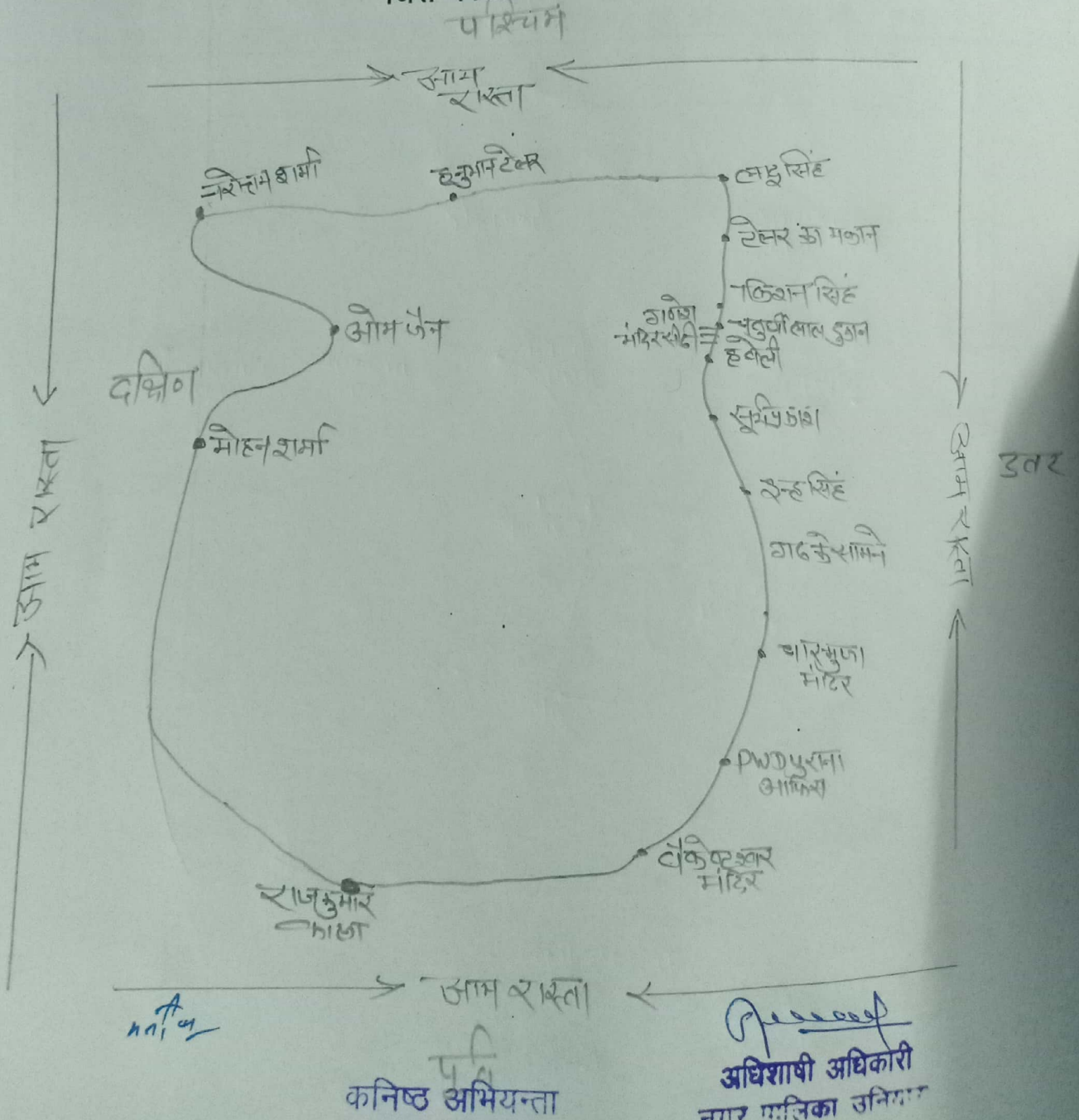
नगरपालिका उनियारा के नवीन वार्ड संख्या 14 का पुर्नगठन

वार्ड की
सीमाओं का
विवरण

प्रस्तावित वार्ड का विवरण :-

राजकुमार काला से शुरू होकर पश्चिम की ओर चलकर मोहन पण्डित के मकान होते हुए उत्तर की ओर चलकर कान्हू राव के मकान को शामिल करते हुए नरोत्तम शर्मा के मकान को शामिल करते हुए उत्तर की ओर चलकर सुरेन्द्र साहू के मकान को शामिल करते हुए दायाँ ओर की सम्पूर्ण आबादी लेते हुए हनुमान टेलर, नवल सोनी, लादू सिंह जी के मकानों की दायाँ ओर की सम्पूर्ण आबादी लेते हुए दक्षिण की ओर घुमते हुए रामस्वरूप टेलर, किशन सिंह को शामिल करते हुए दायाँ ओर की सम्पूर्ण आबादी लेते हुए रोड कास सीडियों के सहारे सहारे बड़ी हवेली सहित दायाँ ओर की सम्पूर्ण आबादी लेते हुए पूर्व की ओर चलकर उत्तर की ओर घुमते सूर्यप्रकाश, इन्द्रसिंह के मकानों को शामिल करते हुए दायाँ ओर की आबादी लेते हुए पूर्व की ओर चलते हुए गढ़ के सामने के मंदिर, चारभुजा मंदिर को शामिल करते हुए वापिस पश्चिम की ओर चलते हुए पुराना पीडब्ल्यूडी आफिस को शामिल करते हुए वैकेंटश्वर मंदिर को शामिल करते हुए वापस राजकुमार काला के मकान तक

नजरी नक्शा



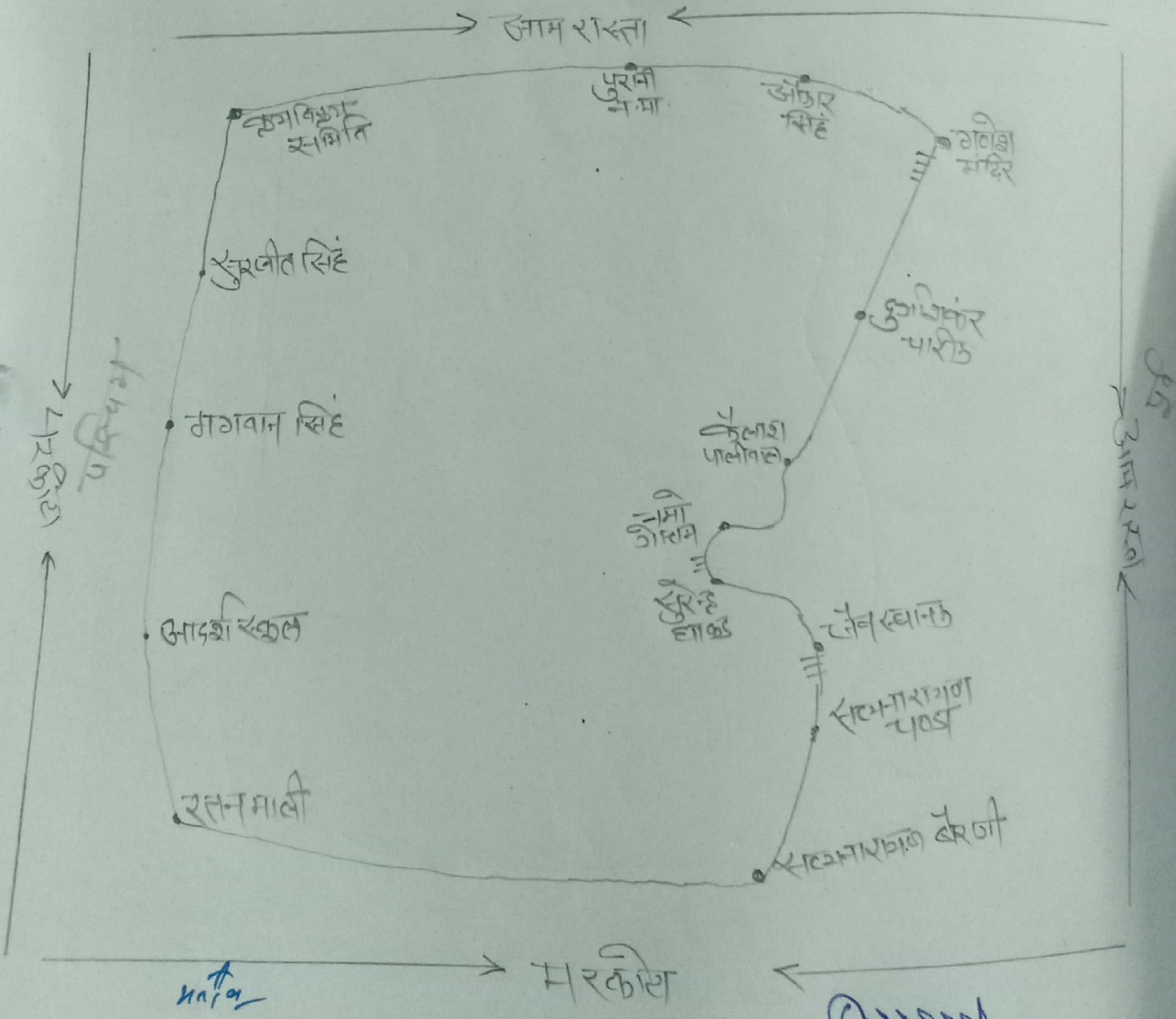
कार्यालय नगरपालिका, उनियारा जिला टोंक (राज0)

नगरपालिका उनियारा के नवीन वार्ड संख्या 15 का पुर्नगठन

वार्ड की
सीमाओं का
विवरण

प्रस्तावित वार्ड का विवरण
गणेश जी के मंदिर से शुरू होकर ओंकारसिंह जी के मकान को लेते हुए पुरानी नगरपालिका आफिस, कय विकय गोदाम को शामिल करते हुए वापस परकोटे के सहारे सहारे पूर्व की ओर चलकर सुरजीत सिंह के मकान को शामिल करते हुए परकोटे के सहारे सहारे उत्तर की ओर चलकर रतनलाल माली के मकान को शामिल करते हुए बायीं ओर की सम्पूर्ण आबादी लेते हुए पूर्व दिशा की ओर परकोटे के सहारे सहारे चलकर सत्यनारायण बैरागी के मकान को शामिल करते हुए दायीं तरफ की सम्पूर्ण आबादी लेते हुए जगदीश कुशवाह, शंकर कुशवाह, आन्नदीलाल कुशवाह, कुशवाहा मंदिर को शामिल करते हुए रमाकान्त जोशी, सत्यनारायण पण्डा के मकान को लेते हुए भगवान सिंह के मकान को लेते हुए दायीं ओर की सम्पूर्ण आबादी लेते हुए रोड कास करते हुए दक्षिण की तरफ जैन स्थानक, राधाकिशन जी नागर को लेते हुए रोड कास करते हुए नमोनारायण गोत्तम के मकान को लेते हुए दक्षिण की तरफ दायीं ओर की सम्पूर्ण आबादी लेते हुए लक्ष्मण सिंह के मकान को शामिल करते हुए पश्चिम की तरफ घुमकर कैलाश पालीवाल के मकान को लेते हुए दायीं ओर की सम्पूर्ण आबादी लेते हुए बलभद्र सिंह जी, दुर्गाशंकर जी पारीक के मकानों को शामिल करते हुए सीडियों से नीचे उतरते हुए वापस गणेश मंदिर तक।

नजरी नक्शा



कमिष्ठ अभियन्ता

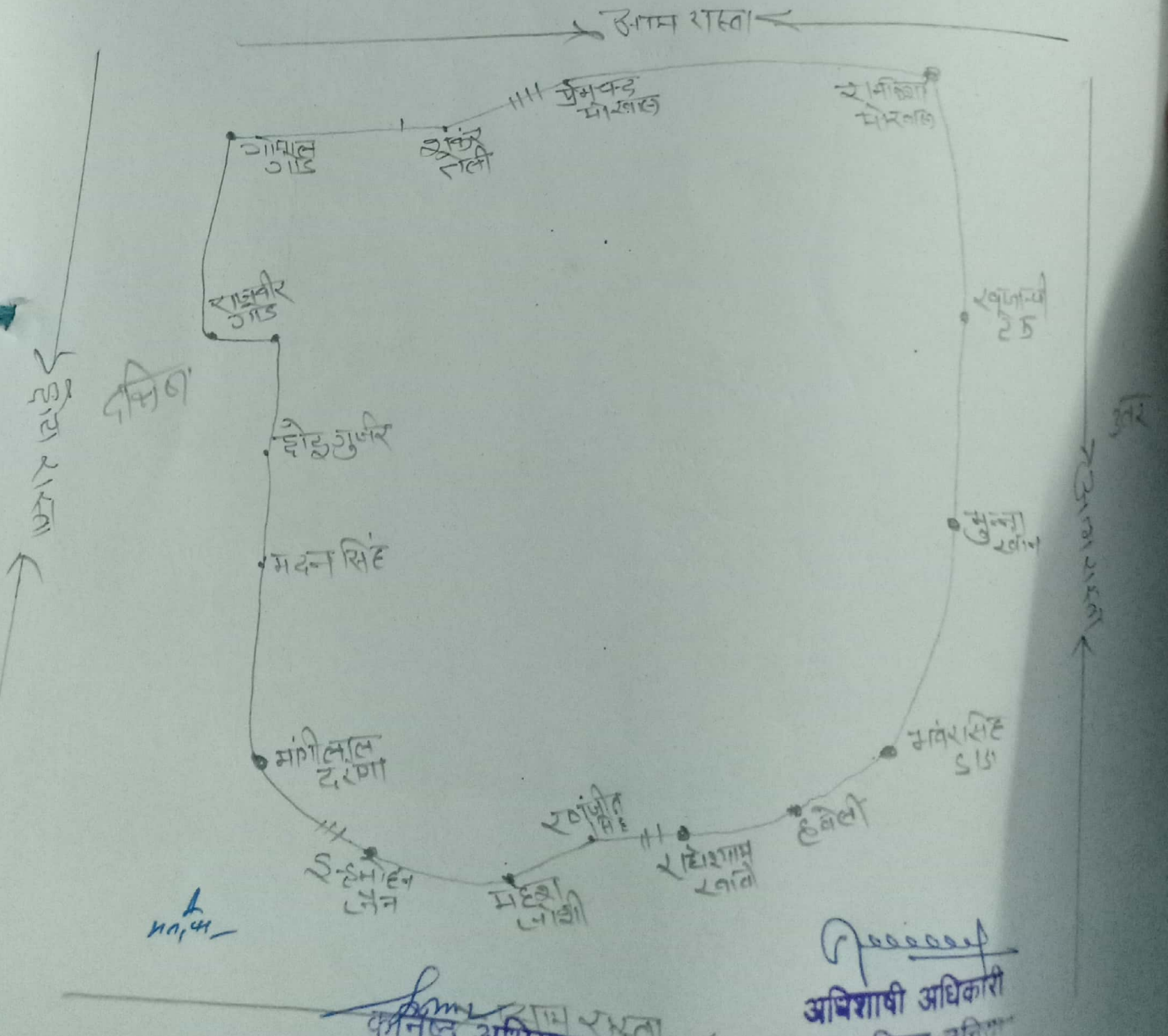
अधिसाक्षी अधिकारी
नगर पालिका उनियारा

कार्यालय नगरपालिका, उनियारा जिला टोंक (राज0)

नगरपालिका उनियारा के नवीन वार्ड संख्या 16 का पुर्नगठन

वार्ड की सीमाओं का विवरण	प्रस्तावित वार्ड का विवरण
	भंवरदादा के मकान से शुरू होकर पूर्व दिशा में चलकर मुन्ना खान के मकान को लेते हुए खजान्जी की टेक होते हुए रामस्वरूप जी पारीक के मकान को शामिल करते हुए रामनिवास जी पोरवाल के मकानों को शामिल करते हुए बायी ओर की सम्पूर्ण आबादी लेते हुए उत्तर की ओर चलकर प्रेमजी पोरवाल के मकानों को शामिल करते हुए रोड कास करते हुए शंकर तैली के मकान को शामिल करते हुए बहादुर सिंह, गोपालसिंह के मकान को शामिल करते हुए पश्चिम की ओर घुमकर दक्षिण की ओर घुमकर राजवीर सिंह के मकान को शामिल करते हुए बायी ओर की सम्पूर्ण आबादी देते हुए छीतर जी राव, भंवर सिंह मास्टर के मकान को लेते हुए रोड काँस करते हुए छोटू गुर्जर के मकान को शामिल करते हुए बायी ओर की सम्पूर्ण आबादी लेते हुए रोड काँस करते हुए मांगीलाल दरोगा के मकान को शामिल करते हुए पश्चिम की ओर इन्द्रमोहन जैन के मकान को लेते हुए महेश जोशी के मकान को लेते हुए बायी ओर की सम्पूर्ण आबादी लेते हुए दक्षिण में रणजीत सिंह के मकान को शामिल करते हुए रोड काँस करते हुए राधेश्याम खाती के मकान को शामिल करते हुए बायी ओर की सम्पूर्ण आबादी लेते हुए पश्चिम की तरफ लाल हवेली शामिल करते हुए दक्षिण की तरफ बायी ओर की सम्पूर्ण आबादी लेते हुए भंवर दादा के मकान तक।

नजरी नक्शा



कार्यालय नगरपालिका, उनियारा जिला टोंक (राज0)

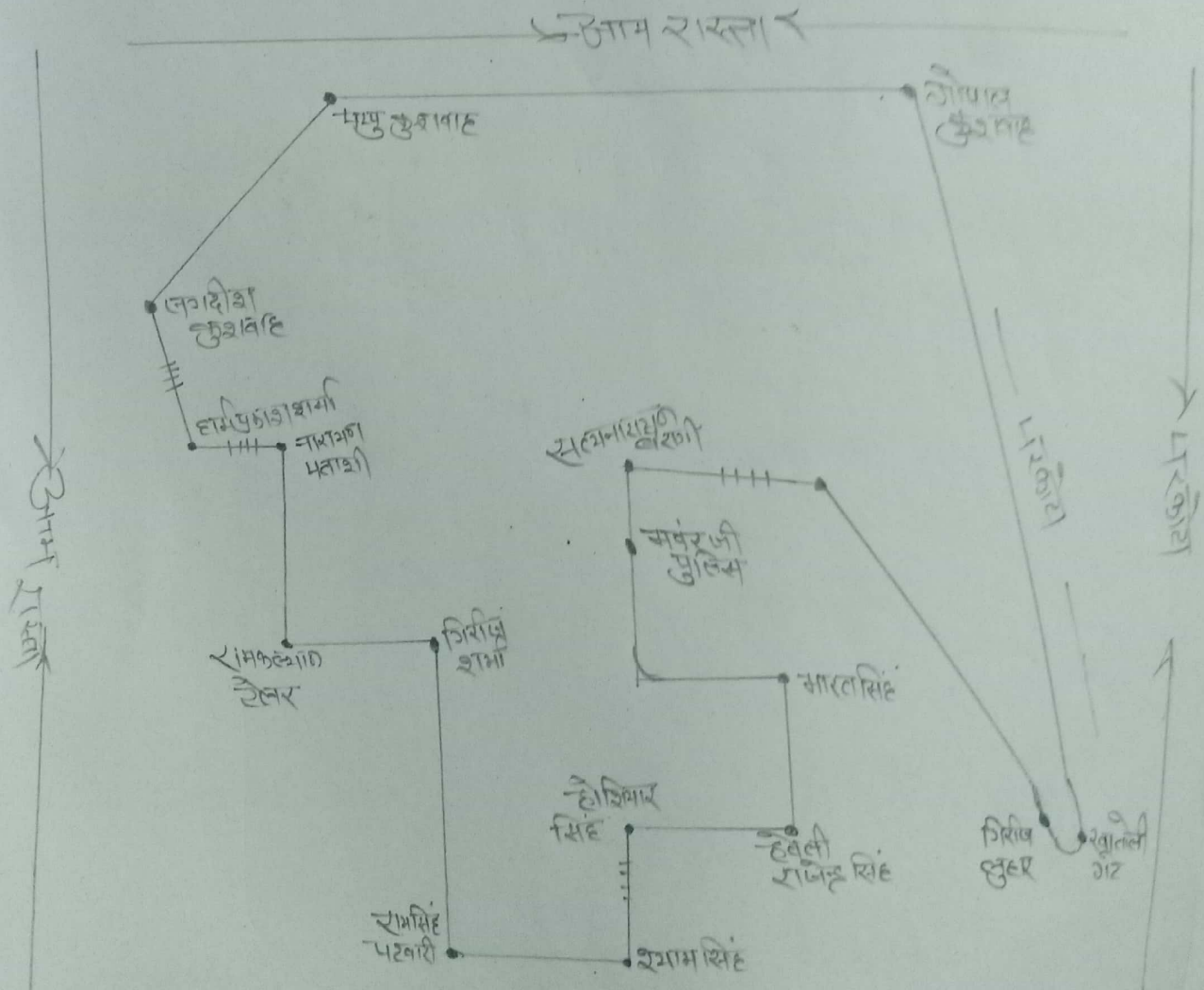
नगरपालिका उनियारा के नवीन वार्ड संख्या 17 का पुर्नगठन

वार्ड की
सीमाओं का
विवरण

प्रस्तावित वार्ड का विवरण :-

जगदीश कुशवाह चक्की वाले के मकान से शुरू होकर पश्चिम की ओर पप्पु कुशवाह के मकान को लेते हुए दायी ओर की आबादी लेते हुए गोपाल कुशवाह प्रहलाद कुशवाह के मकानों को शामिल करते हुए परकोटे के सहारे सहारे वापस पूर्व की ओर खातोली गेट होकर वापस गिराज लुहार की दुकान को शामिल करते हुए भंवरसिंह जी गोड के मकान को लेकर सत्यनारायण बैरागी के मकान को लेकर गोवर्धन सिंह नाकेदार के मकान को शामिल करते हुए दायी ओर की सम्पूर्ण आबादी लेते हुए भारत सिंह जी बाबासा के मकान को लेकर स्वरूप दादा के मकान को लेकर राजेन्द्र सिंह जी हवेली को लेकर दायी ओर की सम्पूर्ण आबादी लेते हुए होशियार सिंह के मकान को लेकर रोड काँस करते हुए श्याम सिंह जी के मकान को लेकर दायी ओर की सम्पूर्ण आबादी लेते हुए रामसिंह पटवारी के मकान को लेते हुए गिराज शर्मा के मकान को शामिल करते हुए रामकल्याण टेलर के मकान को शामिल करते हुए रोड काँस करते हुए धर्मप्रकाश के मकान को शामिल करते हुए दायी ओर की सम्पूर्ण आबादी लेते हुए रोड काँस कर वापस जगदीश कुशवाह के मकान तक।

नजरी नक्शा



नजरी

आम रास्ता

नजरी नक्शा

कनिष्ठ अभियन्ता

अधिसापी अधिकारी
नगर पालिका उनियारा

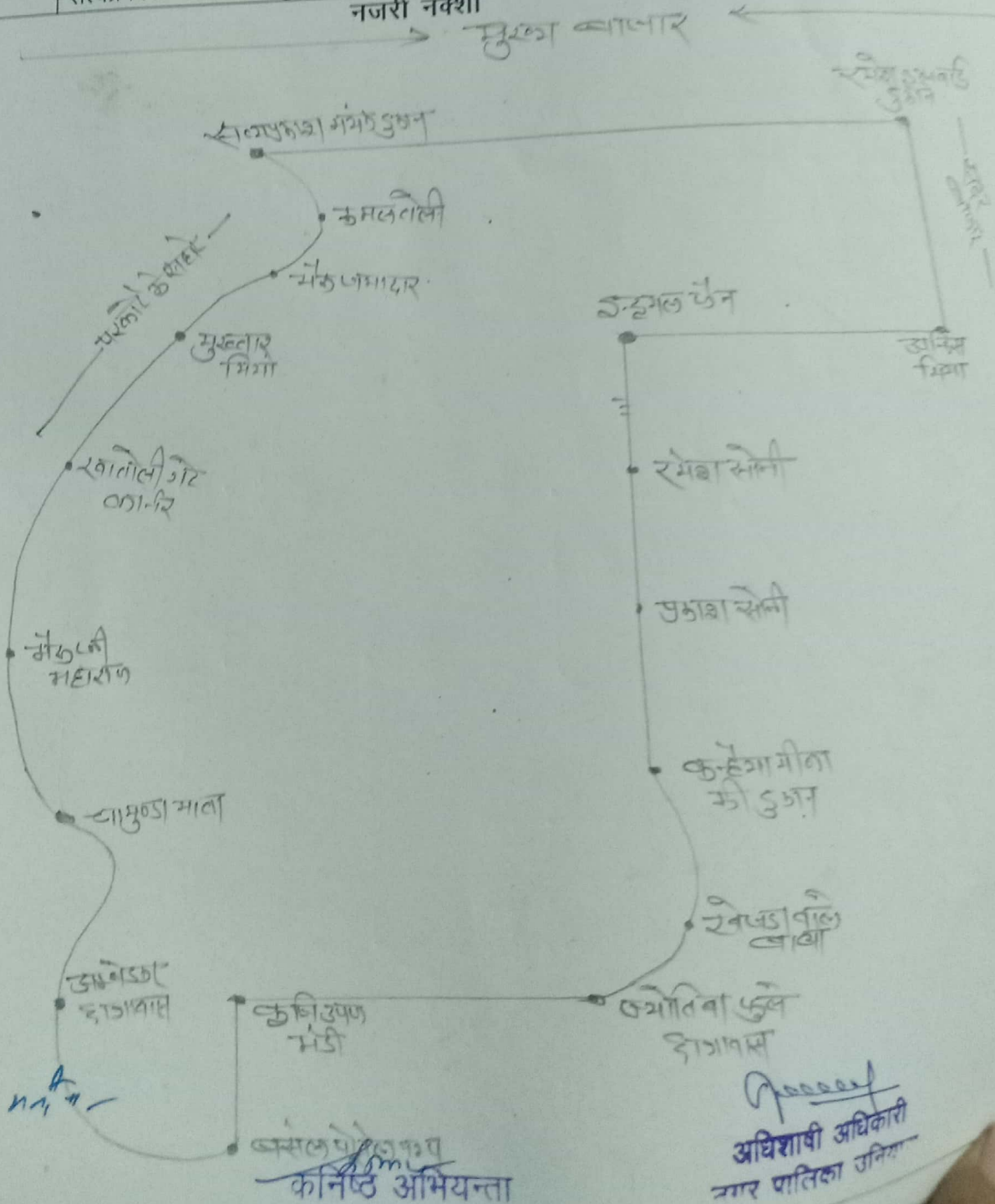
कार्यालय नगरपालिका, उनियारा जिला टोंक (राज0)

नगरपालिका उनियारा के नवीन वार्ड संख्या 18 का पुर्नगठन

वार्ड की
सीमाओं का
विवरण

सत्यप्रकाश मयंक की दुकान से शुरू होकर पश्चिम की तरफ चलकर जैन मंदिर को लेते हुए मुख्य बाजार होते हुए कुजडा की गली में उत्तर की ओर चलकर रमेश हलवाई के मकान को लेते हुए अनीस भैया जी के मकान को लेते हुए वापिस पूर्व की तरफ चलकर जैन धर्मशाला को शामिल करते हुए इन्द्रमल जैन को लेकर रमेश सोनी के मकान को लेकर सम. रोड पर कन्हैयालाल मीणा की दुकान को लेते हुए रोड काँस करते हुए खेजडा वाले बाबा के यहा से ज्योतिबा फुले छात्रावास लेते हुए कृषि महाविद्यालय, बंसल पेट्रोल को ओर से थाने की ओर चलकर राजकीय छात्रावास, चामुण्डा माता शामिल करते हुए खातोली गेट मैरुजी मंदिर को शामिल करते हुए परकोटे के सहारे सहारे मुख्तार मियां के मकान को शामिल करते दक्षिण में परकोटे के सहारे चलते हुए मैरु लाल सैन, कमल तेली के मकान को शामिल करते हुए सत्यप्रकाश मयंक की दुकान तक।

नजरी नक्शा



अधिकाधिक अधिकारी
नगर पालिका उनियारा

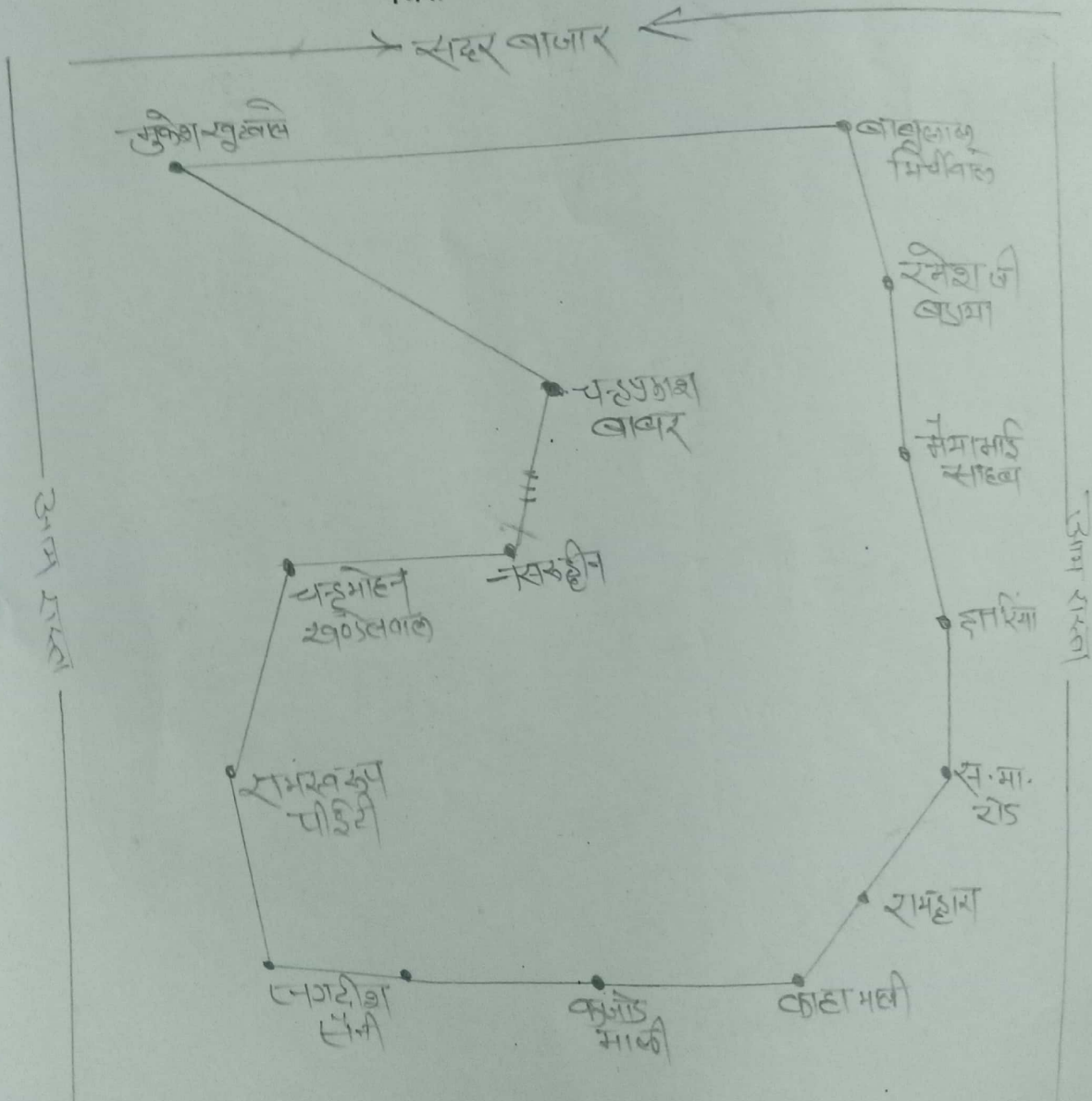
कार्यालय नगरपालिका, उनियारा जिला टोंक (राज0)

नगरपालिका उनियारा के नवीन वार्ड संख्या 19 का पुर्नगठन

वार्ड की
भाओ का
विवरण

मुकेश खूटवाले के मकान से पश्चिम दिशा में बाबूलाल मिर्ची की दुकान तक दायी ओर की सम्पूर्ण आबादी लेते हुए उत्तर की ओर चलकर रमेश जी बड़ाया, ओम गुर्जर, भैया जी भाई साहब के मकानों के शामिल करते हुए छतरियो को लेते हुए स.मा. रामद्वारा को शामिल करते हुए कान्हा माली को शामिल करते हुए कजोड माली को शामिल करते हुए जगदीश सैनी को शामिल करते हुए रामस्वरूप पीटीआई को शामिल करते हुए चन्द्रमोहन खण्डेलवाल को शामिल करते हुए दायी तरफ की सम्पूर्ण आबादी लेते हुए पश्चिम में चलकर नसरु के मकान को शामिल करते हुए रोड कॉस कर चन्द्रप्रकाश बाबर के मकान को शामिल करते हुए दायी ओर की सम्पूर्ण आबादी लेते हुए मुकेश खूटवाले के मकान तक।

नजरी नक्शा



मा.स.

कनिष्ठ अभियन्ता
नगर पालिका उनियारा

अभिशाषी अधिकारी
नगर पालिका उनियारा

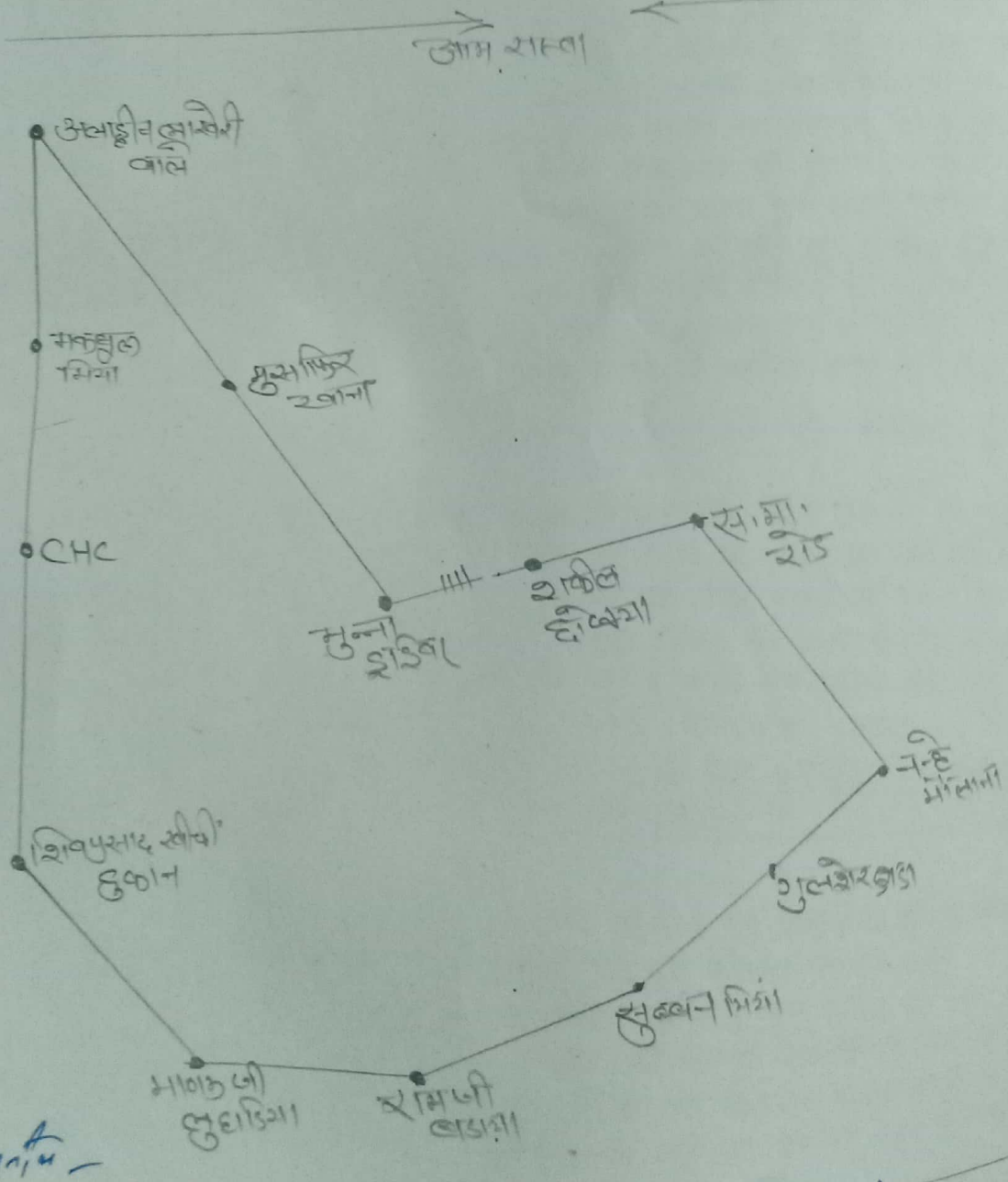
कार्यालय नगरपालिका, उनियारा जिला टोक (राज0)

नगरपालिका उनियारा के नवीन वार्ड संख्या 20 का पुर्नगठन

वार्ड की
सीमाओं का
विवरण

शिवप्रसाद खीची की दुकान से चालू होकर पश्चिम की तरफ चलकर राजकीय चिकित्सालय, मकबूल मियां का मकान को लेते हुए अलादीन लाखेरी वाले के मकान तक दायाँ ओर की सम्पूर्ण आबादी लेते हुए वापस पूर्व की ओर चलकर मुसाफिर खाना, जामा मस्जिद को शामिल करते हुए मुन्ना ड्राईवर का मकान लेते हुए दायाँ ओर की सम्पूर्ण आबादी लेते हुए शकील छोटक्या के मकान को शामिल करते हुए स.मा. रोड पर सहारे सहारे नन्हे मोलाना के मकान को शामिल करते हुए वापस दक्षिण गुलशेर दादा का मकान लेते हुए सुब्बन मियां का मकान, राम जी बड़ाया का मकान शामिल करते हुए माणक जी लुहाडिया का मकान लेते हुए दायाँ ओर की सम्पूर्ण आबादी लेते हुए शिवप्रसाद खीची की दुकान तक।

नजरी नक्शा



कनिष्ठ अभियन्ता
नगर पालिका उनियारा

अधिसायी अधिकारी
नगर पालिका उनियारा