


प्रपत्र "क"
नगर पालिका निवाई जिला टोंक
वर्ष 2011 की जनगणना के अनुसार वार्डों का पुर्नगठन

प्रस्तावित नं.	वार्ड	प्रस्तावित विवरण	वार्डों की जनसंख्या
1		<p>उत्तर :- नगर पालिका सीमा एफ.सी.आई. के सामने हनुमान नगर के वृन्दावन गार्डन से उत्तर दिशा को लेते हुए पश्चिम में चलकर रामनारायण जॉगिड के मकान तक।</p> <p>पश्चिमी :- रामनारायण जॉगिड के मकान से दक्षिण में चलकर हैण्डपम्प तक फिर पश्चिम में घूमकर सम्पूर्ण दादू विहार की उत्तरी सीमा को लेते हुए पश्चिम उत्तर कोने तक पुनः सावला मीणा के मकान के मकान को लेते हुए।</p> <p>दक्षिणी :- दक्षिण में घूमकर सूरी के मकान को लेते हुए हाडा ढाणी के रास्ते पर।</p> <p>पूर्व :- हाडा की ढाणी से घूमकर पूर्व दिशा में घूमकर सूरी के मकान से लगते हुए सामुदायिक भवन के साथ सम्पूर्ण मकानों को लेते हुए ब्रजमोहन डांगी के मकान को लेते हुए पेट्रोल पम्प को लेते हुए सम्पूर्ण हनुमान नगर ओझा हॉस्पिटल तक।</p>	1050
2		<p>उत्तर :- हरिओम शर्मा के मकान से चलते हुए महेन्द्र जी कसाणा के मकान को लेते हुए हरि सिंह दरोगा के मकान तक</p> <p>पश्चिमी :- हरि सिंह दरोगा के मकान से चलते हुए सुरेन्द्र गुर्जर पुलिस वाले के मकान के साथ चलते हुए हाडा की ढाणी के रास्ते, में दक्षिण-पश्चिम के मकानों को लेते हुए प्रभु माली के मकान से दक्षिण में आगे चलकर बाबू लाल स्वामी के मकान को लेते हुए उत्तर में गुर्जरों के चौक तक।</p> <p>दक्षिणी :- गुर्जरों के चौक को लेते हुए नाईयों के मौहल्ले को लेते हुए रामदयाल दास टोपा वालो की रोड को लेते हुए उत्तर में घूमकर सुरेश दास के मकान से चलते हुए वापस बालाजी के मन्दिर के आस-पास के मकानों को लेते हुए बालाजी मन्दिर के सामने वाली गली दादू मन्दिर के आस-पास के मकानों को शामिल करते हुए दक्षिण में घूमकर करण मैम्बर के आस-पास के मकानों को लेते हुए हरिओम शर्मा के मकानों के मकान तक।</p>	

प्रस्तावित नं.	प्रस्तावित विवरण	वार्डों की जनसंख्या
	पूर्व :- चौधरी आरामशीन तक।	1100
3	<p>उत्तर :- चौधरी आरामशीन को लेते हुए जगदीश शर्मा के मकान को लेते हुए सरगम गारमेन्ट के मकान को लेते हुए गुरुकुल स्कूल।</p> <p>पश्चिम :- बैरवा धर्मशाला से चलते हुए खणदेवत रोड होते हुए धोबियों के मकानों को लेते हुए, साईयों के मोहल्ले को लेते हुए हनुमान खाती के मकान तक वापस पीछे गोविन्द दास बाबा वाली गली कुम्हारों के घरों को लेते हुए निचे उतर कर रामदयाल दास टोपावालों के पूर्व में घूमकर प्रभु मीणा के मकान से लेकर सीधा कालू माली, राम माथूर वाली गली लेते हुए चौधरी आरामशीन तक।</p> <p>दक्षिण :- दक्षिण में घूमकर नगर पालिका मुख्य भवन सुरेश ऑयल मील के साथ चलते हुए खणदेवत रोड बैरवा धर्मशाला तक।</p> <p>पूर्व :- रमेश शर्मा खणदेवत वाले के मकान से चलते हुए रमेश मीणा एल.आई.सी वाले से चलते हुए आस-पास के मकानों को शामिल करते हुए पुरानी गुप्ता प्लास्टिक फैक्ट्री तक।</p>	1075
4	<p>उत्तर :- प्रताप बैरवा के मकान से रामपाल बाबा कुटी को लेते हुए पूर्व की ओर चलते हुए खणदेवत रोड पुलिया जयपुर टोंक रोड मोरिया का बालाजी तक।</p> <p>पश्चिम :- रैगर समाज सामुदायिक भवन से पहाड की तलहटी चलते हुए जलधर नाथ जी की घूफा को लेते हुए कॉन्जी फरवाल के खेत से प्रताप बैरवा के मकान तक।</p> <p>दक्षिण :- सत्यनारायण मोदी के मकान से चिरंजी लाल सैन के मकान को लेते हुए श्रवण नाई के मकान को लेते हुए नाथू माली के मकान को लेते हुए पहाड की तलहटी में रैगर समाज के सामुदायिक भवन तक।</p> <p>पूर्व :- मोरिया के बालाजी से दक्षिण की ओर चलते हुए कंकाली माता के मन्दिर, रामरख विजय डेडी के मकान को लेते हुए महावीर जी पराणा का मकान से सत्यनारायण के मकान तक।।</p>	1180
5	<p>उत्तर :- पारस जी पराणा वाले की ओर चलते हुए बड़ाया की दुकान को लेते हुए पप्पू नाई के मकान को लेते हुए बैरवा बस्ती को लेते हुए नाथू माली के मकान को लेते हुए पहाड की तलहटी तक।</p> <p>पश्चिम :- नाथू माली के मकान से पहाड की तलहटी-तलहटी चलते हुए सन्तोषी माता के मन्दिर तक।</p> <p>दक्षिणी :- सन्तोषी माता के मन्दिर से छतरी के रास्ते से उत्तरी आबादी को लेते हुए कजोड जी पणिहारा के मकान से छोटी गली में होते हुए सुभाष अग्रवाल की दुकान तक।</p> <p>पूर्व :- सुभाष अग्रवाल की दुकान से भैरुजी के चबुतरे को लेते हुए पारस जी पराणा के मकान तक।</p>	1005

प्रस्तावित नं.	प्रस्तावित विवरण	वार्डों की जनसंख्या
6	<p>उत्तर :- पहाड की तलहटी पर स्थित मस्जिद से पूर्व की ओर चलते हुए गर्ल्स स्कूल की उत्तरी दिवार को लेते हुए छोटी गली में से श्री महावीर प्रसाद जी पूर्व मुख्य सचेतक के ऑफिस तक।</p> <p>पश्चिमी :- कैलाश जी धारवाल के मकान से उत्तर की ओर पहाड की तलहटी चलते हुए पहाड पर स्थित मस्जिद तक।</p> <p>दक्षिणी :- विमल जी छाबडा की दुकान से पश्चिम की ओर चलते हुए मिट्टू जी हलवाई, पूर्व पालिका अध्यक्ष नन्दकिशोर जी अग्रवाल को लेते हुए कैलाश जी धारवाल के मकान पहाड की तलहटी तक।</p> <p>पूर्व :- श्री महावीर प्रसाद जी पूर्व मुख्य सचेतक के ऑफिस से दक्षिण की ओर चलते हुए दोलत जी की दुकान, सूरज नारायण जी भट्ट की दुकान, अशोक जी बिलाला का कटला, जैन स्कूल की बिल्डिंग के समान चलते हुए विमल जी छाबडा की दुकान तक तक।</p>	1085
7	<p>उत्तर :- रमेश जी शर्मा के मकान पहाड की तलहटी से चलते हुए चारभुजा मन्दिर से रमेश जी भाणजा की दुकान को लेते हुए शिखर जी काला के मकान को लेते हुए रामनारायण जी खेडा वाले की दुकान तक।</p> <p>पश्चिम :- शम्भन सिन्धी के मकान से पहाडी की तलहटी-तलहटी चलते हुए रमेश शर्मा के मकान तक।</p> <p>दक्षिण :- अक्तर हुसैन के मकान से पश्चिम की ओर चलते हुए रवि पारीक के मकान जम्मू भाणजा का मकान लेते हुए देवेन्द्र चवरिया के मकान से पुरुषोत्तम माथूर के मकान की ओर घूमते हुए शम्भन सिन्धी का मकान पहाड की तलहटी तक।</p> <p>पूर्व :- रामनारायण जी खेडा वाले की दुकान से दक्षिण की ओर चलते हुए सत्यनारायण जायसवाल के मकान लेते हुए कजोड लॉगडी के मकान को लेते हुए, भैरुजी का मन्दिर लेते हुए सलीम कबाडी का मकान, प्रभु कुम्हार का मकान लेते हुए अक्तर हुसैन के मकान तक।</p>	1080
8	<p>उत्तर :- पहाड की तलहटी में स्थित कन्नू भुआ के मकान से गोपीनाथ जी के मन्दिर से सत्यनारायण खण्डेलवाल के मकान को लेते हुए गोपाल जी के मन्दिर से उत्तर की तरफ जाकर फत्तम सिन्धी की दुकान को लेते हुए घूमकर पूर्व में चलते हुए तारा जी पाटनी का मकान को लेते हुए खारी कुई तक।</p> <p>पश्चिम :- धोबी के मकान पहाड की तलहटी से तलहटी-तलहटी चलते हुए कन्नू भुआ के मकान पहाड की तलहटी तक।</p> <p>दक्षिण :- अरुण नागर के मकान से बजरंग लाल खाण्डल के मकान से बाबू दान मन्दिर होते हुए धोबी का मकान को लेते हुए पहाड की तलहटी तक।</p>	

प्रस्तावित नं.	प्रस्तावित विवरण	वार्डों की जनसंख्या
	पूर्व :- खारी कुई से मोहमाया बहन जी के मकान से रामफूल जी शर्मा का मकान, मोहन जी घाटी का मकान को लेते हुए श्याम जी माली के मकान, गिराज किशोर जी बरेट का मकान, मजार होते हुए चिरंजी लाल जी के मकान से मोहन चन्द नागर का मकान से शिवालय के सामने होते हुए राजु केशवानी शिवचरण कुमावत अरुण नागर के मकान तक।	1105
9	उत्तर :- पहाड की तलहटी में स्थित सार्वजनिक शौचालय से पूर्व की ओर सत्यनारायण जी के मकान को लेते हुए रामोतार शर्मा लक्ष्मीनाथ जी का मन्दिर लेते हुए रामपाल जी बौली के मकान को लेते हुए लक्ष्मीनारायण जी माली के मकान तक। पश्चिम :- कैलाश जी खंगार के मकान से पहाड की तलहटी-तलहटी चलते हुए पहाड की तलहटी में बने सार्वजनिक शौचालय तक। दक्षिण :- शंकर माली के मकान से पश्चिम की ओर चलते हुए रंगलाल माली के मकान को लेते हुए कैलाश खंगार का मकान लेते हुए पहाड की तलहटी तक। पूर्व :- लक्ष्मीनारायण जी माली के मकान से दक्षिण की ओर चलते हुए बाबू माली के मकान को लेते हुए शंकर माली के मकान तक।	1090
10	उत्तर :- पहाड की तलहटी से रामफूल माली का मकान जीवण माली, सीताराम जायसवाल, रामप्रसाद जाट के मकान, जगदीश माली मैम्बर के मकान तक। पश्चिम :- संजय वन से उत्तर की ओर पहाड की तलहटी-तलहटी चलते हुए कल्याण कॉलोनी का पिछला हिस्सा, आवासीय स्कूल नवीन स्कूल को लेते हुए रामफूल माली के मकान तक। दक्षिण :- पहाड की तलहटी से संजय वन को लेते हुए दशहरा मैदान सीता वाटिका भरकुआ तालाब कब्रिस्तान से घूमकर राधे विहार कॉलोनी को लेते हुए डॉ. एल.डी. शर्मा के मकान तक। पूर्व :- जगदीश जी मैम्बर के मकान से कैलाश जी माली के मकान को लेते हुए पशु चिकित्सालय को शामिल करते हुए कल्याण कॉलोनी की आबादी को लेते हुए प्रेम पेट्रोल पम्प को लेते हुए संजय वन की आबादी तक।	1095
11	उत्तर :- अस्तल बालाजी से दरोगा जी के नोहरे तक। पश्चिम :- दरोगा जी के नोहरे से दक्षिण की ओर चलते हुए पुरानी केंकडी ऑयल मील को लेते हुए रैगर समाज का शिव मन्दिर, मदन जी रोडवेज वालों के मकान रामफूल बैरवा रामदयाल कोली के मकान को लेते हुए सीताराम कटारा के मकान को लेते हुए माली समाज के शिवालय तक। दक्षिण :- माली समाज के शिवालय से गलोड्या माली के मकान तक।	


 (महिमा डांगी)
 अधिशाषी अधिकारी
 नगरपालिका तिवाई

प्रस्तावित नं.	प्रस्तावित विवरण	वार्डों की जनसंख्या
	पूर्व :- गलोड्या माली के मकान से मुख्य सडक के पश्चिमी भाग की आबादी को लेते हुए अम्बिका होटल, बैरवा धर्मशाला, रैगरों का मौहल्ला अस्तल बालाजी तक।	1045
12	<p>उत्तर :- रामस्वरूप जी पराणा के मकान से शैलेन्द्र मिश्र के मकान को लेते हुए सूरज हलवाई के मकान को लेते हुए, सुरेश खाती के मकान तक।</p> <p>पश्चिम :- सुरेश खाती के मकान से कुन्दन शर्मा का मकान को लेते हुए राजू गुर्जर के मकान को लेते हुए रामस्वरूप गुर्जर के मकान से रोड क्रॉस करके मदन जी कुमावत, प्रदीप मोर्यानी के मकान को लेते हुए राधेश्याम जी भट्ट के मकान को लेते हुए कैशव पण्डित के मकान तक।</p> <p>दक्षिण :- कैशव पण्डित के मकान से पूर्व की ओर चलते हुए श्रवण माली का मकान को लेते हुए नवल जी टाटावत का मकान को लेते हुए कमलेश माली के मकान तक।</p> <p>पूर्व :- कमलेश माली के मकान से उत्तर की ओर चलते हुए छोटू लाल जी बैरवा के मकान से चलते हुए, मदन लाल जी रैगर के मकान को लेते हुए भैरु के मन्दिर को लेते हुए रामस्वरूप जी पराणा के मकान तक।</p>	1030
13	<p>उत्तर :- अहिंसा सर्किल पर रतन लाल जैन रजवास वाले के मकान व दुकान से पश्चिम की ओर चलते हुए गुलाब बैरवा से रास्ता क्रॉस कर पहाडी वालों के मकान से उत्तर में चलते हुए रामकिशन घाटी वालों के मकान को लेते हुए घाटी वालों का मन्दिर बालाजी मन्दिर रास्ता क्रॉस कर शंकर राव का मकान बट्टी पारीक और नाथू पारीक के मकान को लेते हुए गिरधारी जी सैकाट्या के मकान को लेते हुए पश्चिम की ओर घूमकर लुहरों की मस्जिद के सामने स्थित कुई तक की आबादी।</p> <p>पश्चिम :- लुहरों की मस्जिद के सामने स्थित कुई से महेश पारीक के मकान की खाल-खाल चलते हुए दुर्गालाल जी टोडवाल के मकान को लेते हुए संजय बढेरा की दुकान तक की आबादी को लेते हुए रोड क्रॉस कर कैलाश जी अग्रवाल की दुकान को लेते हुए दक्षिण की ओर घूमकर पवन दर्जी की दुकान को लेते हुए रोड क्रॉस कर ताराजी लटरया के नोहरे को लेते हुए, कलाम अण्डे वाले के मकान से रोड क्रॉस कर पेन्टर शुबराती के मकान की खाल-खाल चलते हुए बट्टी गुर्जर के मकान के पिछवाडे तक।</p> <p>दक्षिण :- बट्टी गुर्जर के मकान (दरोगाजी का नोहरा के सामने) से पूर्व में चलते हुए हेमराज सिंधी के मकान मुख्य सडक तक उत्तरी आबादी।</p> <p>पूर्व :- हेमराज सिंधी के मकान से उत्तर में मुख्य सडक पर चलते हुए पी.डब्ल्यू.डी. बस स्टेण्ड रामावतार तम्बोली की दुकान पाटनी कटला, टोंग्या कटला एवं रतन लाल जैन रजवास वाले के मकान तक की आबादी।</p>	1055

प्रस्तावित नं.	प्रस्तावित विवरण	वार्डों की जनसंख्या
14	<p>उत्तर :- श्रीजी के मन्दिर से पश्चिम की ओर घूमकर रोड क्रॉस कर श्रीराम बोहरा का कटला लेते हुए कटले की खाल-खाल चलते हुए श्याम टोंडवाल की दुकानों तक की आबादी।</p> <p>पश्चिम :- गोपी कासलीवाल की दुकान से उत्तर की ओर चलते हुए सडक की पूर्वी आबादी को लेते हुए श्रीजी के मन्दिर चोहट्टी बाजार तक।</p> <p>दक्षिण :- रामसहाय जी बडागाँव की दुकान से खाल-खाल चलते हुए गोपी कासलीवाल की दुकान तक।</p> <p>पूर्व :- श्याम टोंडवाल की दुकानों से चलते हुए गाँधी पार्क के दक्षिणी पूर्वी हिस्से को लेते हुए पश्चिम की तरफ घूमकर हनुमान जी पीटीआई के मकान से उत्तर की तरफ घाटी पर चढते हुए रामअवतार जी घाटी के मकान से घाटी हनुमान मन्दिर से अशोक ईटावा के मकान को लेते हुए हाजी गबरुद्दीन के मकान की ओर घूमते हुए कुई की तरफ लुहारों की मस्जिद को लेते हुए मस्जिद से दक्षिण की तरफ खाल-खाल चलते हुए विमल बडागाँव को लेते हुए बडा बाजार में पश्चिम की ओर घूमकर गोपी कासलीवाल की दुकान तक।</p>	1115
15	<p>उत्तर :- रहीस कुरैशी के मकान से शफी मोहम्मद की दुकान (मणिहार कपडे की दुकान) तक की आबादी।</p> <p>पश्चिम :- गोपाल जी पारीक के मकान से उत्तर की ओर चलते हुए ताई महाराज का मकान से विक्रम दर्जी की दुकान को लेते हुए पूर्व की ओर घूमकर, तारा जी बडाय्या के मकान का लेते हुए उत्तर की तरफ घूमकर खाल-खाल चलते हुए भैरू बक्श खटीक के बाद बाबू बाबर के मकान को लेते हुए उत्तर की तरफ रोड क्रोस कर शिव मन्दिर को लेते हुए सीताराम खटीक के मकान की खाल-खाल चलते हुए शफी मोहम्मद की दुकान (मणिहार कपडे की दुकान) तक की आबादी।</p> <p>दक्षिण:- भागचन्द मामा के मकान से पश्चिम की ओर खाल-खाल चलते हुए गोपाल जी पारीक के मकान तक की आबादी।</p> <p>पूर्व :- भागचन्द मामा के मकान से उत्तर की ओर चलते हुए रहीस कुरैशी के मकान तक की आबादी।</p>	1015
	<p>उत्तर :- खाण्डया कुम्हार के मकान से पूर्व की ओर चलते हुए पांचु जी सिपाही की दुकान तक।</p> <p>पश्चिम :- श्रीमान महावीर प्रसाद जी पूर्व मुख्य सचेतक के मकान से उत्तर की ओर चलते हुए माणक जी कचौरी की दुकान से रोड क्रोस कर रामा हलवाई की दुकान को लेते हुए पश्चिम की तरफ चलकर तारा जी भाणजा की दुकान से उत्तर की ओर घूमकर खाल-खाल चलते हुए खाण्डया कुम्हार तक के मकान की आबादी।</p>	

प्रस्तावित नं.	प्रस्तावित विवरण	वार्डों की जनसंख्या
16	<p>दक्षिण :- निसार अहमद साहब के मकान से पश्चिम की ओर खाल-खाल चलते हुए पुरानी कोर्ट रामकिशन पारीक की होटल से रोड क्रॉस कर कुम्हारों के चौक ट्यूबवेल से दक्षिण की ओर चलते हुए, नेहरू पब्लिक स्कूल की बिल्डिंग की खाल-खाल चलते हुए भैरू जी के मन्दिर को लेते हुए, मोहन खटीक के मकान को लेते हुए, घनश्याम डाकोत के मकान को लेते हुए पश्चिम की ओर घूमकर काल्या हाफिज जी के मकान को लेते हुए दक्षिण की ओर घूमकर, नेमी जी चॅवरियों के मकान से पश्चिम की ओर घूमकर श्रीमान महावीर प्रसाद जी पूर्व मुख्य सचैतक के मकान तक की आबादी।</p> <p>पूर्व :- पॉचू जी सिपाही की दुकान से दक्षिण की तरफ चलते हुए बजरंग लाल जी श्रीमाल, पुराना थाना की खाल-खाल चलते हुए पुराना क्रय-विक्रय ऑफिस, मुन्ना मंसूरी का मकान, निसार अहमद साहब के मकान तक की आबादी।</p>	1035
17	<p>उत्तर :- शिवाजी कॉलोनी मैन रोड से पूर्व की तरफ चलते हुए शकुर लुहार के मकान से गली नं. 1-7, रामगोपाल जी तम्बोलिया के मकान तक।</p> <p>पश्चिमी :- दक्षिण से उत्तर की ओर चलते हुए रामसहाय कुम्हार की दुकान से दामोदर गोशाला को लेते हुए मुख्य सडक शिवाजी कॉलोनी के कोने तक।</p> <p>दक्षिणी :- रामसहाय कुम्हार की दुकान से दामोदर गोशाला के दक्षिणी भाग की दिवार को लेते हुए शिवाजी पार्क की दिवार को लेते हुए एवं गली नं 7 के सामुदायिक भवन तक।</p> <p>पूर्व :- गली नं 7 के टीलेश्वर महादेव मन्दिर व सामुदायिक भवन को लेते हुए रमेश सैनी के मकान से रामगोपाल तम्बोलिया के मकान तक।</p>	1070
18	<p>उत्तर :- गली नं 7 के राजू जी शर्मा के मकान से पूर्व की ओर चलते हुए गली नं. 19 प्रवीण माणू के मकान से दक्षिण की ओर चलते हुए सलीम पखाला एन.बी.सी. के मकान तक।</p> <p>पश्चिमी :- राजू जी शर्मा के मकान से राजेन्द्र सोनी के मकान को लेते हुए दक्षिण की ओर चलते हुए शिवाजी पार्क की दिवार तक।</p> <p>दक्षिणी :- शिवाजी पार्क की दिवार, कोशी गंगा के नाले के लेते हुए शनि महाराज के मन्दिर तक।</p> <p>पूर्व :- शनि महाराज के मन्दिर को लेते हुए उत्तर की ओर चलते हुए कुम्हारों के मकानों को लेते हुए, तुलसी नारायण की बगीची को लेते हुए, कँवरी लाल मौर्य के मकान को लेते हुए, पूर्व की ओर चलते हुए, सामने स्थित पानी की टंकी को लेते हुए, सलीम के मकान को लेकर फिर उत्तर की ओर चलते हुए नाथू लाल कँवरियों के मकान, सलीम पखाला एन.बी.सी. के मकान तक।</p>	940

प्रस्तावित नं.	प्रस्तावित विवरण	वार्डों की जनसंख्या
19	<p>उत्तर :- शिवाजी पार्क की तलहटी से आबादी को लेते हुए सुरेश साहू के खाली प्लॉट, शमशान घाट की दक्षिणी दीवार से चलते-चलते कोशी गंगा में पूर्व से पश्चिम की ओर चलते हुए दामोदर गोशाला की दक्षिणी दीवार से उतरते हुए सोभाग धोबी के खेत को लेते हुए जयपुर-टोंक रोड पुलिया प्रगति इलेक्ट्रीकल्स दक्षिण की ओर टोंक रोड पर पुलिस थाना, भगवान दास से सत्यनारायण नकवाल के मकान तक।</p> <p>पश्चिम :- सत्यनारायण नकवाल के मकान से भगवानदास के मकान तक।</p> <p>दक्षिण :- सत्यनारायण नकवाल के मकान से नवल नकवाल से पूर्व की ओर मदन नकवाल, बनवारी से वापस दक्षिण की ओर चलकर बनवारी जमादार से पूर्व की ओर सुरेश रामवतार के मकान से उत्तर की ओर।</p> <p>पूर्व :- सुरेश नकवाल से दक्षिण से उत्तर की ओर दारासिंह के मकान सड़क क्रॉस करते हुए पूर्व में चलते हुए मुबारक मास्टर का मकान इरफान नीलगर, अजीज कुरैशी उम्रदराज, बाबूलाल धोबी पूर्व से पश्चिम की ओर चलते हुए शिवाजी पार्क चौराहे तक।</p>	960
20	<p>उत्तर :- चौराहा ट्यूबवेल से नवाब खमी के मकान की ओर गली मनहार का मकान, मुबारक मास्टर का खाली प्लॉट तक।</p> <p>पश्चिम :- मुबारक मास्टर के खाली मकान से दक्षिण की ओर चलते हुए मिश्री लाल, सुरेश नकवाल से पश्चिम की ओर गोपाल नकवाल के मकान से पश्चिम की ओर राधेश्याम के मकान से रामदेव जी का मन्दिर से उत्तर की ओर घुमते हुए मुकेश, राजू के मकान से पश्चिम की तरफ चलते हुए पूर्व पार्पद राजू नकवाल का मकान सुरज नकवाल के मकान की गली से मुख्य जयपुर-टोंक रोड पर पश्चिमी दिशा की ओर चलते हुए चवरिया कटला से पंचायत समिति के अन्तिम छोर तक की आबादी।</p> <p>दक्षिण :- पंचायत समिति शिवालय से पूर्व की ओर चलते हुए हाजी ईद मोहम्मद की दूकान मोक्ष धाम से नवजीवन कॉम्प्लेक्स तक की आबादी।</p> <p>पूर्व :- नवजीवन कॉम्प्लेक्स से उत्तर की ओर चलते हुए ताराचन्द गोयल ओम ज शर्मा से शिवाजी पार्क चौराहे पर ट्यूबवेल तक की आबादी।</p>	1060
	<p>उत्तर :- स्टेडियम के उत्तरी पूर्वी कोने से बौली रोड पर पश्चिम की ओर चलते हुये जाट धर्मशाला, सिंधी कॉलोनी को सम्मिलित करते हुये पावर हाउस तक।</p> <p>पश्चिम :- पावर हाउस से दक्षिण की ओर चलते हुये बंपूर्ई वालो की धर्मशाला तक।</p>	

प्रस्तावित नं.	प्रस्तावित विवरण	वार्डों की जनसंख्या
21	<p>दक्षिण :- बपूई वालो की धर्मशाला से पूर्व की ओर चलते हुए आराधना स्कूल को लेते हुए परमहंस गार्डन की खाल-खाल चलकर पप्पू जी हथौना वालो के मकान से रोड क्रॉस कर जाट धर्मशाला को लेते हुए पप्पू जी हथौना वालों का पुराना मकान से रोड क्रॉस कर प्रताप स्टेडियम की पश्चिमी भाग की दिवार के सहारे सहारे चलते हुए 60 फिट रोड तक।</p> <p>पूर्व :- 60 फिट रोड से हारूमल सिंधी के मकान को लेते हुए प्रताप स्टेडियम के उत्तरी पूर्वी कोने तक।</p>	1055
22	<p>उत्तर:- मजिस्ट्रेट आवास से रोड क्रॉस कर नवनिर्मित पार्क की चारदिवारी को लेते हुए इसके सहारे-सहारे मकानों को शामिल करते हुए विनोद जैन, पूर्व विधायक ग्यारसी लाल परिडवाल, त्रिलोक जैन के मकान को लेते हुए कोशी गंगा नाले की उत्तरी दिवार को लेते हुए सरस्वती स्कूल को लेते हुए पालिका द्वारा आवंटित दुकानों के अन्तिम छोर तक चलकर खण्डेलवाल धर्मशाला की ओर घूमकर परमहंस आश्रम को लेते हुए मोदी धर्मशाला को लेते हुए हायर सैकेण्डरी के पीछवाड़े को लेते हुए निवाई गुड्स ट्रान्सपोर्ट कम्पनी तक की आबादी।</p> <p>पश्चिम:- निवाई गुड्स ट्रान्सपोर्ट कम्पनी से दक्षिण की ओर चलते हुए घीया मेडिकल तक की आबादी।</p> <p>दक्षिण:- घीया मेडिकल से पूर्व की ओर चलते हुए सत्यनारायण जायसवाल के मकान को लेते हुए, अशोक सोगाणी के मकान को लेते हुए, शिवालय को लेते हुए, रामधन चौधरी के मकान से घूमकर रमेश हलवाई के मकान को लेते हुए सडक क्रॉस कर सडक की उत्तरी भाग की आबादी को लेते हुए लक्ष्मीनारायण जी बैरवा के मकान से घूमकर पदम जी सौगाणी के मकान को लेते हुए रोड क्रॉस कर गिराज मीणा पूर्व पार्षद के मकान को लेते हुए महावीर नगर की आबादी को लेते हुए पीर बाबा की मजार को लेते हुए, काली के बाग की दक्षिणी दिवार को लेते हुए वृद्धाश्रम को लेते हुए यहां से रोड क्रॉस कर संजय अग्रवाल के मकान की तरफ चलते हुए दिलीप सिन्धी के मकान से पूर्व की ओर घूमते हुए लाला हरिजन के मकान के सामने वाली लाईन में उत्तर की ओर घूमते हुए राधाकिशन शर्मा के मकान तक।</p> <p>पूर्व:- राधाकिशन शर्मा के मकान से गुप्ता जी के मकान से पश्चिम की ओर घूमकर केदार जी बैनीवाल के मकान को लेते हुए वहां से घूमकर सामुदायिक भवन की पूर्वी दिवार से चलते हुए जैन कॉलोनी की आबादी को लेते हुए दिनेश सर्राफ के मकान से घूमकर मजिस्ट्रेट आवास तक।</p>	1240


प्रस्तावित नं.	प्रस्तावित विवरण	वार्डों की जनसंख्या
23	<p>उत्तर :- श्याम निशान भवन के भूखण्ड(वृद्धाश्रम के सामने) से पश्चिम की ओर चलकर पुरुषोत्तम अग्रवाल के खेत के सहारे-सहारे गुर्जरों के मौहल्ले की आबादी को लेते हुए, रामजी लाल गुर्जर के खेत की चार दिवार को लेते हुए, निर्वाण नगर की आबादी को लेते हुए, गंगा जमना गार्डन को लेते हुए, अर्जुन नगर के रास्ते की ओर घूमकर गंगा जमना के पीछे वाले गेट से रोड क्रॉस कर प्रभु दयाल गिरदावर के मकान से हेमन्त जी मास्टर के मकान को लेते हुए ताराचन्द जी रैगर के मकान को लेकर इनके मकान से दक्षिण की ओर घूमकर खाण्डया महाराज के खेत की चारदिवारी को लेकर पानी की टंकी के पास से रोड क्रॉस कर कल्याण जी ढाबे का मकान, मुरारी जी पारीक का मकान, किशन जी यादव का मकान से सड़क क्रॉस कर उमेश जी पारीक के खाली प्लाट एवं शिव दत्तवास के मकान को लेते हुए दयाल सिन्धी के मकान तक की आबादी।</p> <p>पश्चिम :- दयाल सिन्धी के मकान से श्रीमति नाथी देवी कोली (पुराना बजाज शौरूम) तक की आबादी।</p> <p>दक्षिण :- श्रीमति नाथी देवी कोली (पुराना बजाज शौरूम) से पूर्व की ओर चलकर कालू कीर, हकीम मियां की खाल-खाल चलते हुए पप्पू पुत्र पॉचू का मकान को लेते हुए किशन एडवोकेट के मकान को लेते हुए गन्दे नाले के उत्तरी भुजा के अन्दर का भाग जिसमें किशन जी माली, श्याम बाबा के खेत के पीछवाड़े को लेते हुए बाईपास रोड तक।</p> <p>पूर्व :- श्याम बाबा के खेत के पूर्वी भाग के आगे की ओर स्थित आबादी को लेते हुए बाईपास की पश्चिमी आबादी को लेते हुए मुरली खाती के मकान को लेते हुए कोसी गंगा के गन्दे नाले की दक्षिणी सीमा के सहारे चलते हुए श्याम निशान भवन के भूखण्ड(वृद्धाश्रम के सामने) तक।</p>	1270
24	<p>उत्तर :- ऊँकार माली के मकान से पश्चिम की ओर चलते हुए मुरली माली का मकान, पूर्व उपाध्यक्ष नगर पालिका निवाई दुर्गा जी माली के खेत की चारदिवारी को लेते हुए भागीरथ जी माली एवं चिरंजी लाल माली के मकान को लेते हुए रमजानी के मकान तक।</p> <p>पश्चिम :- रमजानी के मकान से दक्षिण की तरफ चलते हुए भरकुआ तालाब की ओर नानगराम, ग्यारसी लाल का मकान, रामसहाय जाट का मकान के सामने पूर्वी श्मशान को लेते हुए सड़क की दोनों ओर की आबादी को शामिल करते हुए मांगीलाल के मकान तक।</p> <p>दक्षिण :- मांगीलाल के मकान से गोर्धन डण्डा से फिल्टर प्लॉट बाईपास तक।</p> <p>पूर्व :- फिल्टर प्लॉट बाईपास से हाईवे पश्चिमी भाग की आबादी को लेते हुए ऊँकार माली के मकान तक।</p>	1015

प्रस्तावित नं.	प्रस्तावित विवरण	वार्डों की जनसंख्या
25	<p>उत्तर :- राष्ट्रीय राजमार्ग रेलवे फाटक से नाथू जी ढाबला के खेतों के दक्षिणी भाग की आबादी लेते हुए रामबिलास गुर्जर के मकान से होते हुए दक्षिण की ओर जगदीश चौधरी के मकान से आगे चलकर गोवर्धन कुमावत के खाली प्लाट से रोड क्रॉस कर रामफूल जी गिरदावर के मकान की खाल-खाल चलते हुए पश्चिमी दिशा में बनवारी लाल बौली वाले के मकान से दक्षिण की ओर घूमकर प्रकाश रैगर के मकान से सड़क क्रॉस कर दक्षिण की आबादी लेते हुए रोड पर मुकेश पारीक के मकान के आगे चलते हुए घनश्याम पारीक के मकान के समीप कच्चे रास्ते से पश्चिम की ओर प्रोफेसर चिरंजी लाल के मकान से दक्षिण की ओर घूमकर लाला हरिजन के मकान को शामिल करते हुए 60 फिट रोड को क्रॉस कर फूल जी यादव के मकान से सनड्रॉप वालों के नये मकान तक।</p> <p>पश्चिमी :- सनड्रॉप आई हॉस्पिटल से जुबेर फार्म हाऊस तक।</p> <p>दक्षिणी :- जुबेर फार्म से चलते हुए पश्चिम की ओर चलते हुए सुरेश जॉगिड की दुकान होते हुए आशाराम गौशाला के दक्षिणी भाग की सम्पूर्ण आबादी।</p> <p>पूर्व :- नगर पालिका सीमा खसरा नम्बर 3570 से रेलवे लाईन के सहारे सहारे चलते हुए राष्ट्रीय राजमार्ग पर रेलवे फाटक तक।</p>	1090
26	<p>उत्तर :- जेपी सालोदिया के मकान से सामने वाली गली में पूर्व की ओर चलते हुए मण्डी की पिछली दीवार के सहारे सहारे माली के सुलानिया सदन होते हुए उत्तर की ओर चलते गुलजारी के मकान होते हुए सम्पूर्ण बैरवा बस्ती को लेते हुए जीरात पीर बाबा के मार्ग तक मार्ग से पूर्व की ओर चलते हुए रिको इण्डस्ट्रीज के स्वास्तिक के गोदाम तक।</p> <p>पश्चिमी :- ताराचन्द माहुर के मकान से उत्तर की ओर चलते हुए मदन कुमावत का मकान बोली रोड क्रॉस करते हुए फलमण्डी, जलदाय विभाग के पश्चिम की ओर चलते हुए जलदाय विभाग के कोने तक, उत्तर की ओर चलते हुए चिन्ताहरण गणेश मन्दिर के पीछे की ओर पारस जी कठमाणा वालों के मकान से उत्तर की ओर रघुनन्दन दास के मकान होते हुए गोपाल जी कठमाणा वालों का मकान से रोड क्रॉस कर यशकान्त मणि मिश्रा के मकान को लेते हुए जयन्ति जी के मकान से घुमते हुए बैनी पारीक के मकान, जे.पी. सालोदिया के मकान तक।</p> <p>दक्षिणी :- इन्दिरा कॉलोनी के हेमन्त जी सिन्धी के मकान के सामने बटावती वाले के मकान से पश्चिम की ओर चलते ताराचन्द माहुर के मकान तक।</p>	

प्रस्तावित नं.	प्रस्तावित विवरण	वार्डों की जनसंख्या
	<p>पूर्व :- स्वास्तिक के गोदाम से इण्डस्ट्रीयल एरिया की सड़क लेते हुए कैलाश उद्योग से पूर्व की ओर चलते हुए बौली रोड क्रॉस कर बी.एस.एन.एल. ऑफिस से चलते हुए प्यार जी का मकान से कालू सिन्धी के मकान तक जहाँ दक्षिण की ओर चलते हुए हेमन्त सिन्धी के मकान के सामने स्थित बटावती वाले के मकान तक।</p>	1010
27	<p>उत्तर :- झिलाय रोड रामबाबू जैन की दुकान से पश्चिम की ओर चलते हुए एच.डी.एफ.सी. बैंक, अग्रवाल जैन होते हुए, श्यामा बाबा मन्दिर जाने वाले रोड(झिलाय रोड) के पूर्वी कोने तक की आबादी।</p> <p>पश्चिमी :- झिलाय रोड से दक्षिण की ओर श्यामा बाबा मन्दिर जाने वाले रोड की पूर्वी आबादी को लेते हुए चलते हुए श्याम बाबा मन्दिर होते हुए, नन्दकिशोर माहूर के मकान होते हुए, भागचन्द जी सिरस वाले के मकान तक की आबादी।</p> <p>दक्षिणी :- भागचन्द जी सिरस वाले के मकान से पूर्व की ओर चलते हुए बनवारी जी बटावती के मकान को लेकर उत्तर की ओर घूमते हुए बालू सिन्धी के मकान को लेकर रोड क्रॉस करते हुए पवन जी साँवलियों के मकान को लेते हुए पूर्व की ओर चलते हुए श्रीमाति पाना देवी मुगलानिया के मकान की खाल-खाल चलते हुए रोड के अन्तिम छोर से दक्षिण की ओर घूमते हुए रोड की पूर्वी खाली भूमि को लेते हुए रोड के अन्तिम छोर से कच्चे रास्ते में उतर का नगर पालिका के सामुदायिक भवन की उत्तरी भुजा के सामने वाले नगर पालिका की खाली भूमि को लेते हुए केदार जी बेनीवाल के मकान के सामने से घूमकर रोड के उत्तरी हिस्से में स्थित नगर पालिका की खाली भूखण्ड को लेते हुए रोड के "टी" पाइन्ट से उत्तर की ओर घूमकर प्रो. चिरंजी लाल जी के मकान से उत्तर की तरफ कच्चे रास्ते में चलकर घनश्याम पारीक के मकान के सामने वाले खाली भूखण्डों को लेते हुए प्रकाश रैगर के सामने वाले रोड के उत्तरी हिस्से के खाली भूखण्डों को लेते हुए मुकेश पारीक के मकान के सामने स्थित खाली भूखण्डों तक की आबादी।</p> <p>पूर्व :- मुकेश पारीक के मकान के सामने स्थित खाली भूखण्डों से उत्तर की ओर चलते हुए दुर्गा शंकर पारीक का मकान लेते हुए भवर सिंह राजावत के मकान को लेते हुए, नगर पालिका पार्क से पश्चिम में घूमते हुए चन्द्र मामा के मकान को लेते हुए उत्तर की ओर घूमकर रामबाबू जैन की दुकान तक।</p>	1070
	<p>उत्तर :- सोभाग जैन की दुकान से पश्चिम की ओर चलते हुए रामलाल जी खाती के खाली भूखण्ड तक की आबादी।</p>	


प्रस्तावित नं.	प्रस्तावित विवरण	वार्डों की जनसंख्या
28	<p>पश्चिम :- रामलाल जी खाती के खाली भूखण्ड से दक्षिण की ओर चलते हुए राजेश नटवाडा के मकान को लेते हुए पूर्व में घूमकर महेश शर्मा के मकान को लेकर दक्षिण में घूमते हुए समरस सिंह जी पटवारी, शंकर कलाल, रामनेरश राठौड के मकान को लेते हुए खाल-खाल चलकर "टी" क्रॉस तक की आबादी।</p> <p>दक्षिणी :- "टी" क्रॉस की आबादी से पूर्व में घूमकर रोड के उत्तरी भाग की आबादी को लेते हुए खटीक के मकान को लेते हुए उत्तर में घूमकर गोवर्धन कुमावत की स्कीम को लेते हुए रोड की उत्तरी आबादी जो सुरेश रैगर के मकान के सामने की आबादी तक।</p> <p>पूर्व :- सुरेश रैगर के मकान के सामने स्थित रोड के उत्तर दिशा में चलते हुए रोड की पश्चिमी आबादी को लेते हुए राजाराम मीणा के प्लॉट से पश्चिम की ओर घूमते हुए बंशी यादव के मकान से होते हुए पश्चिम में रामकल्याण गुर्जर के मकान को लेते हुए उत्तर की ओर घूमकर राजकरण गुर्जर के मकान को लेते हुए सौभाग जैन की दुकान तक की आबादी।</p>	1010
29	<p>उत्तर :- झिलाय रोड रेलवे फाटक की दक्षिणी भुजा से पश्चिम की ओर चलते हुए रामनारायण चौधरी के मकान तक की आबादी।</p> <p>पश्चिमी :- रामनारायण चौधरी के मकान से दक्षिण की ओर चलते हुए राजाराम लखैरा के मकान होते हुए, हीरालाल भडाणा के मकान से होते हुए, राजाराम गुर्जर के मकान को लेकर पूर्व की ओर घूमते हुए बट्टी जी गुर्जर के मकान की सीमा को लेते हुए, हजारी खंगार के मकान को लेते हुए, शिवाजी आदर्श स्कूल तक की आबादी।</p> <p>दक्षिणी :- शिवाजी आदर्श स्कूल से पूर्व की ओर चलते हुए नाथू लाल जी डाबला के खेत में होते हुए रेलवे फाटक तक की आबादी।</p> <p>पूर्व :- राष्ट्रीय राजमार्ग के अन्डर पास के नीचे बने रेलवे फाटक से उत्तर की ओर चलते हुए रेलवे लाईन के सहारे-सहारे चलकर कुंज बिहारी आश्रम होते हुए झिलाय रोड स्थित रेलवे फाटक तक की आबादी।</p>	1060
30	<p>उत्तर :- रेलवे लाईन से पश्चिम की ओर शिवाजी कॉलोनी के मैन रोड की ओर चलते हुए नानगा माली के मकान तक की आबादी।</p> <p>पश्चिमी :- नानगा माली के मकान से दक्षिण की ओर घूमते हुए जिरात वाले पीर बाबा को लेते हुए सलीम एनवीसी वाले के मकान को लेते हुए पूर्व की ओर चलते हुए प्रभु माली के सहारे-सहारे चलते हुए कैलाश माली के मकान से दक्षिण में घूमते हुए बालाजी मन्दिर से कोटक महिन्द्रा बैंक तक की आबादी।</p>	

प्रस्तावित नं.	प्रस्तावित विवरण	वार्ड की जनसंख्या
	<p>दक्षिणी :- कोटक महिन्द्रा बैंक से झिलाय की ओर चलते हुए रेलवे क्रॉसिंग तक की रोड की उत्तरी आबादी।</p> <p>पूर्व :- झिलाय रोड स्थित रेलवे फाटक से उत्तर की ओर रेलवे की पटरी चलते हुए पहले अन्डर पास को लेते हुए दूसरे अन्डर पास को लेते हुए शिवाजी कॉलोनी के मैन रोड तक की आबादी।</p>	1150
31	<p>उत्तर :- दिलीप सिंह के मकान से पूर्व की ओर चलते हुए गंगा ब्यूटी पार्सर, भारत सिंह के मकान, ईशाक भाई लोहार, सलीम भाई के मकान से पप्पू खान के मकान तक।</p> <p>पश्चिम :- गौड धर्मशाला से उत्तर की ओर चलते हुए शिवाजी पार्क मुख्य रोड महेन्द्र जी ठोल्या का मकान के आगे खाली भूखण्ड से पूर्व की ओर पतली गली में से चलते हुए अन्तर की आबादी लेते हुए उत्तर की ओर चलते हुए सुबेदार सवाई सिंह का मकान से उत्तर की ओर चलते हुए दिलीप सिंह के मकान तक की आबादी।</p> <p>दक्षिण :- झिलाय रोड स्थित रैगर छात्रावास से पश्चिम की ओर चलते हुए विजया बैंक गोपी टावर, गौड धर्मशाला तक भगतसिंह अन्तर की आबादी।</p> <p>पूर्व :- पप्पू खान उर्फ मोहम्मद शरीफ के मकान से चलते हुए छुट्टन मंसूरी सत्यनारायण अग्रवाल के मकान से सडक क्रॉस करते हुए महावीर जी पराणा वाले के मकान से घूमते हुए दक्षिण की ओर बाबू लाल जैन का मकान होते हुए पूर्व की ओर छेलबिहारी का मकान, शिखर चन्द माधोराजपुरा वालों के मकान से दक्षिण की ओर चलते हुए सिंहल भवन भगतसिंह पार्क, अशोक कुमार जैन सिरस वाले के मकान, शिवचरण कुमावत के मकान से पश्चिम की ओर मुडते हुए रमेश कुमावत के मकान एवं मोहन जी बर्तन वाले के मकान के सामने सुरेश जी सराफ के मकान से रैगर समाज छात्रावास के कोने तक मुख्य सडक झिलाय रोड तक।</p>	1090
	<p>उत्तर :- पेन्टर रऊफ के मकान के पूर्व की ओर चलते हुए शरीफ चाचा के मकान से सुनारी की खेत को शामिल कर गुलशेर के मकान तक।</p> <p>पश्चिम :- भवानी शंकर गोयल के मकान से उत्तर की ओर चलते हुए प्रेम बरवाडा वालो के मकान को लेते हुए शिवाजी पार्क के रास्ते पर निराला के मकान से चलते प्रभु कुम्हार, मेघराज कवरियों, इकबाल चक्की वाले के मकान, पेन्टर रऊफ के मकान तक।</p>	


 (महिमा डांगी)
 अधिशापी अधिकारी
 नगरपालिका निवासी

प्रस्तावित नं.	वार्ड	प्रस्तावित विवरण	वार्डों की जनसंख्या
32		<p>दक्षिण :- रामस्वरूप, भवर लाल के मकान से घुमते हुए हरजी प्रजापत पश्चिम की ओर चलते हुए चारु हरिजन के मकान से सड़क क्रॉस करते हुए अयूब के मकान से मुस्लिम मदरसा जदीद स्कूल, रामदेव मन्दिर को शामिल करते हुए सड़क क्रॉस करते हुए, कैलाश शर्मा पूर्व तहसीलदार के मकान से दक्षिण की ओर चलते हुए बुद्धि टेलर, सराफ के मकान प्लॉट नं 48 से पतली गली में होकर पश्चिम की ओर होते हुए भवानी शंकर गोयल के मकान मुख्य सड़क शिवाजी पार्क रोड तक।</p> <p>पूर्व :- गुलशेर के मकान की गली में उतरते हुए शब्बीर भाई के मकान से मुख्य सड़क को क्रॉस करते हुए सलीम परवाला के मकान से दक्षिण की ओर चलते हुए सलीम भाई कुरैशी के मकान को लेकर प्रकाशदीप स्कूल से चलकर रामस्वरूप बैरवा भवर लाल के मकान तक।</p>	1190
33		<p>उत्तर :- गली नं 9 से उत्तरी भाग से गणेश हलवाई व फूलचन्द माली के मकान से सम्पूर्ण आबादी को लेते हुए रेलवे पटरी तक अन्डर पास तक।</p> <p>पश्चिमी :- फूलचन्द माली के मकान गली नं 9 दक्षिण की ओर चलते हुए अभय सिंह जी के मकान तक।</p> <p>दक्षिणी :- गली नं 9 अभयसिंह जी के मकान से शिवाजी कॉलोनी मुख्य मार्ग पर पूर्व की ओर चलते हुए अम्बेडकर सर्किल, कन्हैयालाल कॅवरियों व भगवान सहाय कॅवरियों के मकान तक।</p> <p>पूर्व :- भगवान सहाय कॅवरियों के मकान से उत्तर की ओर चलते हुए बाबू माली के मकान को लेते हुए रेलवे क्रॉसिंग अन्डर पास तक।</p>	1170
34		<p>उत्तर :- इण्डियन ऑवरसीज बैंक के पूर्व की ओर चलते हुए रमेश माली की ढाणी व सम्पूर्ण आबादी को लेते हुए गली नं 9 के उत्तरी भाग तक।</p> <p>पश्चिमी :- इण्डियन ऑवरसीज बैंक से दक्षिण की ओर चलते हुए धर्म जी अग्रवाल के मकान को लेते हुए वरोनी वाले पण्डित जी के मकान को लेते हुए पट्टीयों की स्टॉक, शिवाजी कॉलोनी मुख्य मार्ग तक।</p> <p>दक्षिणी :- पट्टीयों की स्टॉक, शिवाजी कॉलोनी मुख्य मार्ग से पूर्व की ओर चलते हुए गली नं. 1 से 9, गुलाब जी गौड के मकान तक।</p> <p>पूर्व :- गुलाब जी गौड के मकान गली नं 9 से उत्तर की ओर चलते हुए रमेश माली की ढाणी तक।</p>	995
		<p>उत्तर :- जयपुर-टोंक रोड पर स्थित कशीम भाई मैवाती के मकान से शमशीर का मकान लेते हुए रेलवे स्टेशन के पास पोस्ट ऑफिस तक।</p>	

प्रस्तावित नं.	प्रस्तावित विवरण	वार्डों की जनसंख्या
35	<p>पश्चिमी :- करीम भाई मैवाती के मकान से जयपुर-टोंक रोड होते हुए शिव मंगल पैराडाईज गार्डन को लेते हुए अन्दर की आबादी को लेते हुए एफ.सी.आई. गोदाम को लेते हुए दादू विहार की मुख्य सड़क के कोने इण्डियन बैंक के सामने स्थित खाली भूखण्ड तक।</p> <p>दक्षिणी :- दादू विहार की मुख्य सड़क के कोने इण्डियन बैंक के सामने स्थित खाली भूखण्ड से चलते हुए एफ.सी.आई. गोदाम की पीछे की दिवार के अन्दर आबादी को लेते हुए जॉंगीड कॉलोनी, बैरवा समाज बस्ती जैन कॉलोनी की सम्पूर्ण आबादी।</p> <p>पूर्व :- जैन कॉलोनी से उत्तर की ओर चलते हुए शिवाजी कॉलोनी गली नं 5 से आ रही सड़क पर उत्तर की ओर चलते हुए मीणा की ढाणी को लेते हुए रेलवे चौकी नाका फाटक , फाटक से पटरी चलते हुए महावीर कॉलोनी की आबादी रेलवे स्टेशन की मुस्लिम बस्ती को लेते हुए एल.एम. इण्डस्ट्रीज एवं सामने की आबादी जो रेलवे पटरी के पश्चिमी भाग की ओर स्थित है की समस्त नगर पालिका सीमा की आबादी।</p>	1160


 (महिमा डंगी)
 अधिशासी अधिकारी
 नगरपालिका निवाड़ी

प्रपत्र "ख"

नगर पालिका निवाइ जिला टोंक


सदस्यों की संख्या :- 35

नगर पालिका क्षेत्र की कुल जनसंख्या :- 37765

क्र.स.	वार्ड नं०	पुराने वार्डों की जनसंख्या	वार्ड नं	वार्डों के पुनर्गठन के बाद जनसंख्या
1	1	1025	1	1050
2	2	1110	2	1100
3	3	1164	3	1075
4	4	1190	4	1180
5	5	1160	5	1005
6	6	1104	6	1085
7	7	1178	7	1080
8	8	1115	8	1105
9	9	1185	9	1090
10	10	1255	10	1095
11	11	1258	11	1045
12	12	1235	12	1030
13	13	1442	13	1055
14	14	1291	14	1115
15	15	1497	15	1015
16	16	1476	16	1035
17	17	1265	17	1070
18	18	1411	18	940
19	19	1623	19	960
20	20	1117	20	1060
21	21	1210	21	1055
22	22	1153	22	1240
23	23	1230	23	1270
24	24	1408	24	1015
25	25	1253	25	1090
26			26	1010

(महिमा डोगी)
अधिसापी अधिकारी
नगरपालिका निवाइ

क्र.स.	वार्ड नं०	पुराने वार्डों की जनसंख्या	वार्ड नं	वार्डों के पुनर्गठन के बाद जनसंख्या
27			27	1070
28			28	1010
29			29	1060
30			30	1150
31			31	1090
32			32	1190
33			33	1170
34			34	995
35			35	1160
कुल जनसंख्या :-		31355		37765


 (महिमा-डॉगी)
 अधिशाषी अधिकारी
 नगरपालिका निवाडी