


प्रफोर्मा "क"

संस्था का नाम :- नगर पालिका कैथून जिला कोटा

क्र. सं.	प्रस्तावित वार्ड सं०	कुल जन संख्या	नवगठित वार्डों के सीमांकन का विवरण
01	01	1059	कोटा सांगोद रोड पर चन्द्रलोई नदी की पुलिया से सांगोद रोड की ओर रोड-2 पुलिया बस स्टेण्ड से रेगर बस्ती, टोडी, हरिजन बस्ती से आदर्श विद्या मन्दिर को शामिल करते हुए राम-लक्ष्मण मन्दिर के पास कैथून।
02	02	869	कोटा सांगोद रोड की पुलिया से कोटा डोरिया पार्क से प्रेमचन्द खटीक के मकान से रोड-रोड रफीक ढलवाल के मकान को लेते हुए रोड-रोड कल्लू मेसरी की गली से नजरु नागरा की आईसक्रीम फैक्ट्री को लेते हुए देवली अरब स्कूल व सहकारी को शामिल कर टेक पार कर यासीन जी कम्पाण्डर के मकान से कोटा डोरिया पार्क तक एवं मध्य का सम्पूर्ण क्षेत्र।
03	03	866	निजाम की चक्की से रोड-रोड पुलिया बस स्टेण्ड से अस्थल मठ को शामिल करते हुए चन्द्रलोही नदी के किनारे-किनारे सैदों के घाट से कमेले पर चढकर सामुदायिक शौचालय से फतैह मो० शाह के मकान को शामिल कर मेहमूद सैद के मकान से गली-गली फखरु सैद के मकान को शामिल कर मुन्ना बिहारी के मकान से गली-गली साबिर तबारा के मकान को शामिल कर ईस्माइल घोडे वाले के मकान से चक्की तक एवं मध्य का समस्त क्षेत्र।
04	04	868	कोट मौहल्ला नक्कार खाना मे हुसैन लडिया के मकान से छुट्टन सेठ के मकान को शामिल कर गली-गली अन्जार हाडौतिया के मकान से घूम कर युसुफ बेहलीम के मकान को शामिल कर नूर मो० बाजे वाले के मकान से लटूर बैण्ड वाले के मकान को शामिल कर नसीर देवा के मकान से मौहम्मद अली फौणु के मकान को शामिल कर गली-गली कमरु ताजग के मकान से जुम्मा सैद के मकान को लेकर कमेले पर इद्रीस सैद के मकान से भूरिया टेन्ट वाले के मकान को शामिल कर गली-गली सलीम ताजक के मकान को शामिल कर हुसैन अगवान के मकान से अब्दुल वहीद मंत्री के मकान को शामिल कर नक्कार खाने में रज्जन के मकान तक एवं मध्य का समस्त क्षेत्र।
05	05	863	जमाल शक्कर वाले के मकान से जाकिर बिहारी के मकान को लेकर रोड-रोड जुम्मा उस्ताद के मकान से आवलिया के मकान को शामिल कर कहुस गुडकिया के मकान से कठेडे पर वाहब सेठ के मकान को शामिल कर सलाम मल्ली के मकान से ग्यासुद्दीन गहलोत के मकान को शामिल कर गली-गली मदार की मस्जिद को शामिल करते हुए नक्कार खाने की मस्जिद से कुआं घाट की मस्जिद को शामिल करते हुए चन्द्रलोही नदी के किनारे-किनारे एवं गादीगाल जमातखाने तक एवं मध्य का समस्त क्षेत्र।


अधिकारी
नगर पालिका, कैथून

प्रफोर्मा "क"

संस्था का नाम :- नगर पालिका कैथून जिला कोटा

क्र. सं.	प्रस्तावित वार्ड सं०	कुल जन संख्या	नवगठित वार्डों के सीमांकन का विवरण
06	06	939	चार हाटडिया में जाकिर मंजर के मकान से रोड-रोड भाटों की बावडी को शामिल कर रफीक अगवान के मकान से शकिल गहलोत के मकान को शामिल कर गुड्डी कपडे वाली के मकान से रोड-रोड डण्डा पटेल के मकान को शामिल कर सामने हनीफ बर्क साहब के मकान से जहरुद्दीन मुआल के मकान को शामिल कर इरफान के मकान से चार हाटडिया चौक में चाय वाले तक एवं मध्य का समस्त क्षेत्र।
07	07	881	अ0 जब्बार राही के मकान से रोड-रोड हाजी मस्तान के मकान को शामिल कर रोड-रोड मेहमूद टेन्ट वाले के मकान से हमीद की आईसक्रीम फैक्ट्री को शामिल कर मवासा रोड की ओर सरकारी बौरिंग को लेते हुए गांवघेर की ओर घूम कर रोड-रोड चल कर लियाकत खोखर के मकान को शामिल करते हुए जाहीद खीरबाटी के मकान से होते हुए कुआ घांट के पास से उपर सिढियां चढ़कर जब्बार राही के मकान तक एवं मध्य का समस्त क्षेत्र।
08	08	941	मवासा रोड पर कल्लू छतरी वाले के प्लॉट से रोड-रोड सीएफसी को शामिल कर नयाखेडा की ओर घूम कर रोड-रोड कब्रिस्तान के पास सामुदायिक शौचालय से नदी के किनारे-किनारे ईदगाह चौक मदरसा रजविया को शामिल करते हुए हाजी अ0 हमीद नौसरानी के मकान से रोड-रोड चलते हुए सलीम मेहरोली के मकान से कल्लू छतरी वाले के प्लॉट तक एवं मध्य का समस्त क्षेत्र।
09	09	1138	शोकत मुक्का के मकान से चलकर चन्द्रलोही नदी के किनारे-किनारे समलेश्वर महादेव मन्दिर की सरहद से मवासा पुलिया तक एवं उत्तर की ओर चलकर मवासा रोड-रोड सत्तार सरवाडी के मकान को शामिल कर खाल-खाल चलकर मीरा बस्ती व बशीर चिराग के मकान को शामिल करते हुए श्रीरामनगर कच्ची बस्ती की दूसरी एवं तीसरी गली एवं मध्य का समस्त क्षेत्र।
10	10	1092	विभीषण मन्दिर रोड से राड-2 विद्युत विभाग, हेदरी जी का मकान, पुलिस थाना, सिंचाई विभाग, रीछ वाले बाबा की बस्ती श्याम विहार बस्ती, सांगोद रोड के दाहिने हाथ की सम्पूर्ण बस्ती, लाडपुरा पुलिया से सरदारों के मकानों तक का समस्त भाग एवं श्रीरामनगर कच्ची बस्ती में बाला गुर्जर के मकान को शामिल कर रोड-रोड सरकारी स्कूल को शामिल करते हुए रोड-रोड बस्ती की पहली गली के आखरी कोने से घुमकर विमला के मकान को शामिल कर बाबूलाल कहार के मकान तक।
11	11	1120	बस स्टेण्ड पटवार घर से रामद्वारा, सामुदायिक स्वास्थ्य केन्द्र, रा0 उ0 मा0 विद्यालय को शामिल करते हुए बूटा सिंह कॉलोनी से सांगोद रो नहर पुलिया के पास नगर पालिका की हाई मास्क से नहर नहर सामुदायिक शौचालय को शामिल करते हुए कृषि उपज मण्डी से बस स्टेण्ड तक एवं मध्य का समस्त क्षेत्र।


8

**अधिराषी अधिकारी
नगर पालिका, कैथून**

प्रफोर्मा "क"

संस्था का नाम :- नगर पालिका कैथून जिला कोटा


क्र. सं.	प्रस्तावित वार्ड सं०	कुल जन संख्या	नवगठित वार्डों के सीमांकन का विवरण
12	12	1065	शिव मन्दिर से गफूर खाती के मकान से मांगीलाल मास्टर के मकान को शामिल करते हुए दुर्गा शंकर पुरी के मकान से घूमकर गली-गली महावीर पौकरा के मकान को शामिल करते हुए रतनलाल राठौर के मकान तक एवं रतनलाल राठौर के मकान के सामने पिंजारा की चौकी के पास गिरीराज शर्मा के मकान को शामिल करते हुए रोड रोड चलकर जगन्नाथ राठौर के मकान से हाडौती बैंक के पास मांगीलाल सुमन के मकान को शामिल करते हुए रोड-रोड बोहरा जी के गैरीज से टेक चढते हुए रूपचन्द मेहर के मकान को शामिल कर चतुर्भुज राठौर के मकान तक एवं मध्य का समस्त क्षेत्र।
13	13	871	रसूल लखारा के मकान से रोड-रोड तुलसी राम के मकान को शामिल कर बशीर ठेकेदार के मकान से देवेन्द्र शर्मा के मकान को लेते हुए सुदीप लहसोरा के मकान को शामिल कर गली-गली नन्नु बाजे वाले के मकान को लेकर लाल मौ० सेठ के मकान को शामिल कर सत्तू जी सहकारी वाले के मकान से कोटा रोड पर रोड-रोड सज्जाद नागरा की दुकान को शामिल कर टेक चढकर जकात के स्कूल से मुस्ताक चण्डालिया के मकान को लेकर राजू के मकान को शामिल कर अख्तर शक्ती के मकान से वासल के मकान को शामिल कर रसूल लखारा के मकान तक एवं मध्य का समस्त क्षेत्र।
14	14	887	इदरिस पुदा की दुकान से हमीद बिहारी के मकान को शामिल कर रोड-रोड गादीगाल चौक की तरफ जाहीद कचारा के मकान को लेकर अजीज बिहारी के मकान को शामिल कर मामा काटा के मकान को लेते हुए सिढीयां चढकर कमरु हाडौतिया के मकान को शामिल करते हुए मौलाना उमर के मकान से बशीर सैद के मकान को लेते हुए रोगनियों की मस्जिद को शामिल कर सितारा शाह के मकान व इरफान चाटुबली के मकान को शामिल कर इदरिस पुदा की दुकान तक एवं मध्य का समस्त क्षेत्र।
15	15	928	आरिफ जनरल स्टोर वाले के मकान के पास खण्डहर मकान से चलकर गर्ल्स स्कूल को शामिल करते हुए कमरु चुडे वाले के मकान तक व सामने खण्डहर मकान के कौने से वापस उपर गर्ल्स स्कूल की गली में चढकर पण्डित गोपाल ठाकुर के मकान को शामिल करते हुए भगवान सेव वाले के मकान से विमल जैन के मकान को शामिल करते हुए शानू बर्तन वाले के मकान तक व सामने लम्बी गली में गर्ल्स स्कूल को शामिल करते हुए गली-गली जाकिर हक्या के मकान से गली-गली बम्बई वालो के मकान को शामिल करते हुए सामने मांग्या बाबा की गली से चलते हुए नीलगरो की मस्जिद से गली-गली चलकर गिराई के पास छोटा सेठ के मकान को शामिल करते हुए कदीर भट्टे वाले के मकान से कद्दूस बिहारी के मकान को शामिल करते हुए तैलियों के मन्दिर से गहलोत मेडिकल को लेकर रसूल लखारा के मकान से मेन बाजार गर्ल्स स्कूल तक व मध्य का समस्त क्षेत्र।
16	16	1107	नरेश जैन के मकान से नजर मोहम्मद सेठ के मकान को शामिल करते हुए सुरेन्द्र सोनी की दुकान से रोड-रोड लियाकत अगवान से चार हाटडिया में शकूर बेहलम के मकान को शामिल कर शोकत चक्की के मकान से रजाक शक्कर के मकान को शामिल कर नरेश जैन के मकान तक एवं मध्य का समस्त क्षेत्र।


अधिराजी अधिकारी
नगर पालिका, कैथून

प्रफोर्मा "क"

संस्था का नाम :- नगर पालिका कैथून जिला कोटा

क्र. सं.	प्रस्तावित वार्ड सं०	कुल जन संख्या	नवगठित वार्डों के सीमांकन का विवरण
17	17	950	बैरवा समाज के मन्दिर से रोड-रोड कमरू के मकान को लेते हुए खलील बिहारी के मकान को शामिल कर दारू के ठेके से आगे चलकर मुकेश कहार के मकान को शामिल करते हुए शाहपुरा की गली में घुमकर गली-गली बडी मस्जिद को शामिल कर गणेश जी के मन्दिर से सूरजमल सोनी के मकान को लेते हुए सुल्तान के मकान को लेकर राठौर किराना की दुकान से रोड-रोड बशीर भाई मेव के मकान को शामिल कर कद्दूस नागरा की दुकान से शंकर मेडिकल को लेते हुए कोटा रोड पर रोड-रोड बैरवा समाज के मन्दिर तक एवं मध्य का समस्त क्षेत्र।
18	18	966	द्वारकालाल गोतम के मकान से बोहरा जी की टेक पर होते हुए रोड-रोड महेन्द्र जी के मकान को शामिल करते हुए रोड-रोड गनी हाडौतिया के मकान को शामिल करते हुए सफारा की तरफ घुम कर रोड-रोड ईदु हाडौतिया के मकान से मो० हुसैन नीलगर के मकान को शामिल करते हुए पप्पू नीलगर की गली में घुम कर इस्हाक ढलवाल के मकान से शकील मछली वाले के मकान को शामिल करते हुए रोड-रोड चलकर सरफुद्दीन गहलोत के मकान से कुम्हारों के मकान को शामिल कर निजाम भाई गहलोत के मकान को शामिल करते हुए द्वारका लाल गौतम के मकान तक एवं मध्य का समस्त क्षेत्र।
19	19	944	सोना के मकान मुस्लिम बाबा के मकान को लेते हुए विवेक स्कूल को शामिल कर गली चढकर माताजी के मन्दिर को शामिल करते हुए इकराम लाहौरी के मकान से अ० करीम मंसूरी के मकान व मध्य का क्षेत्र एवं नीचे गली उतरकर अकिला मंसूरी से चार भुजा मन्दिर को शामिल करते हुए यासीन लखारा के मकान को लेते हुए मध्य का क्षेत्र एवं ढपोले में चढकर गट्टानियों के मकान से पवन अग्रवाल के मकान को लेते हुए रमेश हलवाई के मकान को शामिल कर खण्डहर मकान के सामने छीपों के मन्दिर के मकान को शामिल कर गली-गली हनीफ गहलोत के मकान से नीलगरों की मस्जिद को लेते हुए अफजल के मकान से गली में हनीफ मौलवी के मकान को शामिल करते हुए जैन मन्दिर को शामिल कर छीपों के मन्दिर तक एवं मध्य का समस्त क्षेत्र।
20	20	976	धनपाल मालव के मकान से रोड-रोड पुरी साहब की दुकान के पास बहिता गणेश जी को शामिल करते हुए रोड-रोड अनवर बोरिंग वाले के मकान को शामिल करते हुए ग्यासु कबाडी की दुकान से होते हुए रोड-रोड मदरसे वाली गली में घूम कर मदरसे को शामिल करते हुए सीधे रोड-रोड धनपाल मालव के मकान तक मध्य का समस्त क्षेत्र।
21	21	1123	बाकुल माता मन्दिर से रोड-रोड नगर पालिका को शामिल करते हुए बस स्टेण्ड से किशनपुरा रोड की ओर घुम कर रोड-रोड किशनपुरा बस्ती व बीबी माई को शामिल करते हुए किशनपुरा पुलिया से नहर-नहर होते हुए कोटा सागौंद नहर को क्रॉस कर जाखोडा मोड आदेश नगर बस्ती को शामिल कर वापस घूम कर किशनपुरा पुलिया से बांयी ओर मुडकर अरनिया की ओर हैण्डपम्प से नीचे उतरकर विद्याशंकर नन्दवाना के खेत को शामिल कर रोड-रोड बाकुल माता मन्दिर तक।


अधिशायी अधिकारी
नगर पालिका, कैथून

प्रफोर्मा "क"

संस्था का नाम :- नगर पालिका कैथून जिला कोटा

क्र. सं.	प्रस्तावित वार्ड सं०	कुल जन संख्या	नवगठित वार्डों के सीमांकन का विवरण
22	22	934	गुल मौहम्मद हाडीतिया के मकान से इमदाद अगवान के मकान को शामिल कर सिढीयां उतर कर सामने मकसूद बाबा से रोड-रोड चलकर तजम्मल कचारा के मकान को शामिल कर रजिया कचारा मिलाद वाली के मकान तक एवं शौकत की चक्की को लेते हुए रोड-रोड चलकर गादीगाल के चौक में मदरसा ईस्लामिया से चन्द्रलोही नदी के सहारे-सहारे वैद्यनाथ मन्दिर, मलंगशाह को शामिल कर हाजी रफीक के मकान को शामिल कर फरियाद के मकान से सतार सैद के मकान को शामिल कर पीछे गली चढ़ते हुए रमजानी अगवान के मकान को शामिल कर खालिक अगवान के मकान से गली-गली जमाल के मकान को लेकर शाकिर अगवान के मकान तक एवं मध्य का समस्त क्षेत्र।
23	23	945	मजीद बाबा के मकान से चार हाटडिया इस्हाक चाय वाले के मकान को लेकर सामने हाजी नूर मौहम्मद के मकान को शामिल कर मंजूर अगवान के मकान से आधिक के मकान को लेकर गप्फार ताज साईकिल वाले के मकान को शामिल कर अली मो० नागरा के मकान को शामिल कर सामने की गली नसरुद्दीन अंसारी के मकान को लेते हुए गली-गली हलीम खन्ना के मकान को शामिल कर मजीद बाबा के मकान तक एवं मध्य का समस्त क्षेत्र।
24	24	966	चित्रगुप्त स्कूल से कहार समाज के मन्दिर को शामिल करते हुए मवासा रोड क्रॉस कर निजाम नागरा के मकान को शामिल करते हुए रोड-रोड विभीषण जी की धर्मशाला से घूम कर अशौक वाटिका को शामिल करते हुए नरेन्द्र सुमन के मकान से मन्जूर मेव के मकान को शामिल करते हुए नाला-नाला चलकर श्रीरामनगर कच्ची बस्ती के कॉम्प्लेक्स व खेल को शामिल करते हुए उत्तर की ओर मवासा रोड पर रोड-रोड इलियास खोखर के मकान से मदरसा अलविया तबकातिया को शामिल कर, रोड क्रॉस कर आबिद डलवाल के मकान से जमषी जागा के मकान को शामिल कर ऊषा भट्ट के मकान से कमलेश जागा के मकान को शामिल कर चित्रगुप्त स्कूल तक, सुमन विहार कॉलानी एवं मध्य का समस्त क्षेत्र।
25	25	962	लडिया की हॉटल से लेकर ईदु सैद जमील बच्चु जी को शामिल कर मासूम मच्छी वाले से पुलिस चौकी को लेकर ग्यारसी लाल सैन के मकान को लेते हुए लखपत सिंह के मकान को लेकर इलियास नौसरानी से प्रदीप अग्रवाल के मकान को शामिल कर गली-गली गोपाल पाठक जी के मकान से बजरंग लाल जी की चक्की को शामिल कर हेमराज राठौर के मकान को लेते हुए रोड-रोड नगर पालिका की आवंटित दुकानों को शामिल कर कोटा की ओर रोड-रोड धोबियों की टेक चढ़कर अखलेश मास्टर के मकान को शामिल कर नन्नु बाजा वाले की गली के सामने के मकान को शामिल कर ब्राह्मणों के मकान को शामिल कर रोड-रोड गुलाम रसूल के मकान से निजाम मुआल के मकान को शामिल कर निसार के मकान से लेकर लडिया की हॉटल तक एवं मध्य का समस्त क्षेत्र।

