



# कार्यालय नगर निगम (उत्तर) जोधपुर

## प्रपत्र 'क'

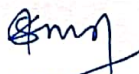
वार्ड सं.	विवरण
1.	<p><b>सीमा</b> भूरी बेरी से होते हुए कालीबेरी तिराहा बायीं तरफ वाली क्षेत्र लेते हुए चौपट तिराहा से रीडिया फांटा बाया हिस्सा सूरसागर बायपास लिंक वाली सड़क पर चलते हुए से केनरा बैंक के पास से होते हुए भुरन्टिया बलाई शमसान को छोड़ते हुए विधानसभा सरदारपुरा की सीमा से नेशनल हाईवे सहारे चलते हुए भूरी बेरी होते हुए कालीबेरी तिराहे तक।</p> <p><b>क्षेत्र</b> अम्बेडकर कॉलोनी, भूरी बेरी, गांधी नगर आवासीय, साईं धाम अक्षरधाम, चौपट, नन्दलाव बेरा, पटवार प्रशिक्षण केन्द्र, उटो की घाटी, सूरजबेरा, बालसमन्द रोड, लक्ष्मण घाटी भुरन्टिया हिंगलाज नगर, भेसासुर माता मन्दिर, बावरी बस्ती लक्ष्मण घाटी, लौहार बस्ती, बुधाराम जी की स्कूल, पानी की टंकी उटो की घाटी, मन्ना बाडी, झमकु का झाव, किशन जी की बाडी, शांति वाटिका, गोकुल वाटिका, श्री राम वाटिका।</p> <p>उपरोक्त सीमा में स्थित समस्त गली व मौहल्ले इस वार्ड के क्षेत्र होंगे।</p>
2.	<p><b>सीमा</b> भूरी बेरी सड़क से दाया भाग सम्मिलित करते हुए कालीबेरी तिराहा का दाया भाग लेते हुए चौपड तिराहे से जैसलमेर रोड की तरफ चलते हुए दाया भाग हनुमान जी का बाडिया को सम्मिलित करते हुए सूरसागर विधानसभा की सीमा पर चलते पुनः भूरीबेरी जाने वाली सड़क के तिराहे तक।</p> <p><b>क्षेत्र</b> रुपावतो का बेरा, धडा मोहल्ला, श्यामा का बेरा, मगजी की ढाणी, मोहनलाल साँखला बेरा, सोनारो का बेरा, जोगजी का बेरा, गोयलो की ढाणी, गण्डेरो की ढाणी, सोटो की ढाणी, सिंधियो का बास, सोटो की ढाणी, भाटी कृषि फार्म, जोगियो का डेरा, धोलकी साल, हनुमान जी का बाडिया, कालीबेरी बेलदार बस्ती, काशीराम जी के दुकान के पीछे का क्षेत्र, धर्माराम की का बेरा।</p> <p>उपरोक्त सीमा में स्थित समस्त गली व मौहल्ले इस वार्ड के क्षेत्र होंगे।</p>
3.	<p><b>सीमा</b> हनुमान जी का बाडिया से चौपड तिराहे का दाया भाग लेते हुए रीडिया फांटा तिराहे से बायपास रोड पर चलते हुए मेघवाल शमसान सर्किल का दाया भाग लेते हुए कायलाना चोराहे तक का दाया भाग लेकर कायलाना झील की तरफ जाते हुए दाया भाग को लेते हुए सूरसागर विधानसभा सीमा तक।</p> <p><b>क्षेत्र</b> चौपट भील बस्ती, रिलायन्स पेट्रोल पम्प, भोमिया जी का धान, भेरू सिंह जी का बाग, कर्नल ओमप्रकाश भाटी का बेरा, सूरजबेरा, फीला बेरे, केवडा बेरा, भोजावतो का बास, पुरानी भाकरी बास, डूंगरिया महादेव, गणेश कॉलोनी, कुत्तो का बाडा, वैभव प्रिलीग स्टेशन, जगदम्बा मोटर्स, सूरवातो की बावडी, माली धर्मशला, सुगणा भवन माचिया सफारी पार्क।</p> <p>उपरोक्त सीमा में स्थित समस्त गली व मौहल्ले इस वार्ड के क्षेत्र होंगे।</p>

①

  
आयुक्त  
नगर निगम, जोधपुर

4.	<p><b>सीमा</b></p> <p>सूरसागर बायपास लिंक रोड से नई भाखरी बास बाबा रामदेव मन्दिर की तरफ चलते हुए दाया भाग लेकर शांति वाटिका को छोड़ते हुए इसके सामने वाली सडक से जगमोहन होटल को सम्मिलित करते हुए भुरन्टिया की तरफ चलते हुए शिक्षा निकेतन स्कूल के सामने वाली सडक पर चलते हुए नरपत वजरी वाले दुकान के मोड़ से भुण्टिया हरिजन का दायां भाग लेकर पहाड़ी से होते हुए सूरसागर विधानसभा की बाउण्ड्री के सहारे -सहारे दाया भाग सूरसागर तालाब को छोड़ते हुए व सूरसागर महल को छोड़ते हुए नेन जी बलाई वाली गली से व्यापारियों को मोहल्ले की मुख्य रोड तक का दाया भाग लेकर सत्तु जी माली के मकान को छोड़ते हुए दाया भाग से लडकियों की स्कूल तक का दाया भाग से HP पेट्रोल पंप तक का दाया भाग से माली संस्थान सूरसागर की धर्मशाला को सम्मिलित करते हुए बाबा रामदेव मन्दिर से कब्रिस्तान की दीवारो से होते हुए दाया भाग लेकर मुकेश सांखला वाली गली से होते हुए कडूश्वर मन्दिर को सम्मिलित करते हुए दाया भाग से धर्मावतो का बास व्यास भाग को छोड़तु हुए JD पार्क तक कर दाया भाग से बायपास सूरसागर लिंक रोड तक का दाया भाग।</p> <p><b>क्षेत्र</b></p> <p>कालुराम जी की बावडी, जगमोहन होटल, कैनरा बैंक शांति निकेतन स्कूल, सनसिटी स्कूल, भुरन्टिया बस्ती, बलाई बस्ती, बाबा रामदेव का मन्दिर रावणा राजपुत शमसान, रामानन्द आश्रम, सुभाष चौक, लालगढ, मालियों का शमसान, दाधिच कॉलोनी, भेरुचोक, मालियों का राजबाग, बगतो जी का बेरा, सुभाष चौक, बालाजी की शाल, जयनारायण व्यास कॉलोनी, लडकियों की स्कूल, H.P. पेट्रोल पम्प, माली धर्मशाला, नई भाखरी बास, बाबा रामदेव मन्दिर, कब्रिस्तान, महादेव, JD पार्क, महाराणा प्रताप कॉलोनी।</p> <p><b>उपरोक्त सीमा में स्थित समस्त गली व मौहल्ले इस वार्ड के क्षेत्र होंगे।</b></p>
5.	<p><b>सीमा</b></p> <p>JD पार्क से मेघवाल शमसान तिराहे तक का बाया भाग से राजाराम सर्किल का बाया भाग से सूरसागर महल व तालाब की दीवार को सम्मिलित करतु हुए नेन जी बलाई वाली गली से व्यापारियों की मोहल्ले की मुख्य रोड तक का बाया भाग से सत्तु जी माली के घर को सम्मिलित करते हुए लडकियों की स्कूल तक का बाया भाग से खत्री मिष्ठान भण्डार कालुराम की बावडी का बाया भाग से बाबा रामदेव मन्दिर को छोड़ते हुए कब्रिस्तान की दीवार को छोड़ते हुए बाया भाग से मुकेश सांखला के घर को छोड़ते हुए मकान वाली दीवार कडूश्वर मन्दिर को छोड़ते हुए बाया भाग धर्मावता व व्यास भाग को सम्मिलित करतु हुए JD पार्क तक का सम्पूर्ण बाया भाग।</p> <p><b>क्षेत्र</b></p> <p>मेघवाल शमसान, धर्मावतो का बास, व्यास बाग, जावतो की बावडी, कृष्णा वाटिका सिंधियों की गली, रकासनी पुरानी व नई, आर्यन वाटिका, रूपावता का बास, इमली बावडी व्यापारियों का मोहल्ला,अम्बो का बाग ब्रम्हकूण्ड तालाब, सूरसागर महल।</p> <p><b>उपरोक्त सीमा में स्थित समस्त गली व मौहल्ले इस वार्ड के क्षेत्र होंगे।</b></p>
6.	<p><b>सीमा</b></p> <p>सुरसागर तिराहा स्थित जलदाय विभाग से राजा राम सर्किल का दाया भाग लेते हुए राजा राम सर्किल से सुरसागर थाने का सामने का भाग लेतु हुए मुख्य सडक से चलते हुए बडी भील बस्ती जाने वाली सडक के सहारे चलते हुए बडी भील बस्ती वन विभाग की बाउण्डरी चलते हुए पहाड़ी के सहारे चलते हुए पहाडेश्वर महादेव मन्दिर का दाया भाग लेते हुए जलदाय विभाग तक।</p> <p><b>क्षेत्र</b></p>

(2)

  
 अधिकारी  
 नगर विभाग, जोधपुर

	<p>आंशिक बडी भील बस्ती, मावडीयो की घाटी, राजबाग हरिजन कच्ची बस्ती, राजबाग मेघवाल कच्ची बस्ती, सुखराम नगर सेक्टर ए व बी, तारागढ, रैगर बलाई बस्ती। उपरोक्त सीमा में स्थित समस्त गली व मौहल्ले इस वार्ड के क्षेत्र होंगे।</p>
7.	<p><b>सीमा</b> सूरसागर बायपास स्थित जलदाय विभाग के कार्यालय के पास से किराणा स्टोर से वन विभाग बाउण्डरी के सहारे चलते- चलते गणसहिदा कॉलोनी कबीर नगर को लेते हुए दाया चलते हुए तुलसी कॉलोनी की छोडते हुए सीमा के सहारे-सहारे चलते हुए एल. आई. सी. ऑफिस के पास से चलते हुए कायलाना चौराहा पहुच कर मुख्य सडक के सहारे चलते हुए दाया भाग लेते हुए सूरसागर स्थित जलदाय विभाग कार्यालय तक। <b>क्षेत्र</b> कबीर नगर सम्पूर्ण पडाडेश्वर महादेव कॉलोनी, भैरव भाकर जलदाय विभाग के आस पास का क्षेत्र एवं गणसहिदा कॉलोनी। उपरोक्त सीमा में स्थित समस्त गली व मौहल्ले इस वार्ड के क्षेत्र होंगे।</p>
8.	<p><b>सीमा</b> भारत मैरिज हॉल का दाया भाग से होते हुए कायलाना चौराहा पहुंचकर दाया भाग लेते हुए खेत की सीमा की बाउण्डरी के सहारे-सहारे चलते हुए (दाया भाग) तुलसी कॉलोनी तक तुलसी कॉलोनी से पुनः वन विभाग की सीमा के सहारे-सहारे चलते हुए संजय ए कॉलोनी को लेते हुए काली माता मन्दिर के पास होते हुए प्रतापनगर टेम्पो स्टेण्ड स्थित भारत मेरिज हॉल तक दाया भाग। <b>क्षेत्र</b> संजय ए कॉलोनी, हुडको क्वार्टर, तुलसी कॉलोनी। उपरोक्त सीमा में स्थित समस्त गली व मौहल्ले इस वार्ड के क्षेत्र होंगे।</p>
9.	<p><b>सीमा</b> प्रताप नगर टेम्पो स्टेण्ड से मुख्य सडक चलते हुए शॉपिंग सेन्टर को लेते हुए बायी ओर चलते हुए प्रताप नगर हाउसिंग बोर्ड की सीमा का साथ चलते हुए वनविभाग बाउण्डरी का बाया भाग लेते हुए महादेव डेयरी का बाया भाग लेते हुए कालीमाता मन्दिर की सडक की सहारे चलते हुए भारत मेरिज हॉल होते हुए प्रताप नगर टेम्पो स्टेण्ड। <b>क्षेत्र</b> 96 क्वार्टर एवं प्रताप नगर हाउसिंग बोर्ड का सम्पूर्ण क्षेत्र उपरोक्त सीमा में स्थित समस्त गली व मौहल्ले इस वार्ड के क्षेत्र होंगे।</p>
10.	<p><b>सीमा</b> प्रताप नगर शॉपिंग सेन्टर के पीछे स्थित बाबा रामदेव मन्दिर के पास महादेव डेयरी से वन विभाग के बाउण्डरी चलते चलते दाया भाग लेते हुए मुख्य सडक पर पहुच कर बिजली घर के सामने का बाया भाग लेते हुए पुलीस चौकी से होते हुए जिनगर समाज शमसान पहुच कर नाले के सहारे सहारे वन विभाग बाउण्डरी के सहारे सहारे बाबा रामदेव मन्दिर। <b>क्षेत्र</b> हुडको क्वार्टर, के सेक्टर, इन्दिरा कॉलोनी, शेरे राजस्थान कॉलोनी। उपरोक्त सीमा में स्थित समस्त गली व मौहल्ले इस वार्ड के क्षेत्र होंगे।</p>
11.	<p><b>सीमा</b></p>

③

आयुक्त  
नगर विभाग, जोधपुर


	<p>सुरसागर रोड स्थित जोधपुर स्वीट होम से चलते हुए बाया भाग लेते हुए प्रताप नगर मुख्य सडक से चलते हुए जे सेक्टर को लेते हुए बाया मुडते हुए बिजली घर पहुच कर बिजली घर से बायी ओर मुडते हुए प्रताप नगर टेम्पु स्टेण्ड से शमसान घाट को जाने वाली सडक पर से चलते हुए अरोडा नमकीन पहुच कर मुख्य सुरसागर सडक के सहारे चलते हुए बाया भाग लेते हुए जोधपुर स्वीट होम तक। ( फिल्टर हाउस का बाया भाग )</p> <p><b>क्षेत्र</b> प्रतान नगर यु. आई. टी. के समस्त सेक्टर ( सेक्टर सी व जी का छोडकर ) बंगाली क्वार्टर एवं मुख्य सडक से लगता हुआ समस्त क्षेत्र। उपरोक्त सीमा में स्थित समस्त गली व मौहल्ले इस वार्ड के क्षेत्र होंगे।</p>
12.	<p><b>सीमा</b> आखलिया चौराहे से फिल्टर हाउस पहुच कर प्रताप नगर जोधपुर स्वीट से पानी की टंकी जाने वाली सडक का दाया भाग चलते हुए अल्खसंखयक विभाग पहुच कर उसके सहारे चलने वाली सडक का दाया भाग लेते हुए जगदम्बा मन्दिर चौराहे पहुच कर जगदम्बा मन्दिर से हरिराम बगेची जाने वाली तिराहे पर स्थित इकरा इन्टरवनेशनल स्कूल के पास से मजदूर कॉलोनी रोड का दाया लेते हुए दल्लेखां पेटोल पम्प के पीछे से चलते हुए पुनः आखलिया चौराहे फिल्टर हाउस तक।</p> <p><b>क्षेत्र</b> बरकत कॉलोनी का उतरी भाग, अम्बेडकर कॉलोनी, भील बस्ती, फैजा मस्जिद क्षेत्र, कुम्हारो का बास, जगदम्बा कॉलोनी, मजदूर बस्ती का दाया भाग, सी आ जी सेक्टर प्रताप नगर, उपरोक्त सीमा में स्थित समस्त गली व मौहल्ले इस वार्ड के क्षेत्र होंगे।</p>
13.	<p><b>सीमा</b> आखलिया चौराहे पर स्थित चौपासनी मुख्य सडक चलते हुए बापू कॉलोनी, न्यू कोहिनूर के सामने से चलते हुए उमराव खां पेटोल पम्प, बोम्बे मोटरर्स चौराहे से हरिराम बगेची से महेश चिल्डन स्कूल का बाया भाग होते हुए मजदूर कॉलोनी सडक से चलते हुए दल्ले खां पेटोल पम्प के पीछे तक महादेव डेयरी का बाया भाग।</p> <p><b>क्षेत्र</b> उमराव खां कॉलोनी, हरिराम जी की बगेची, बापू कॉलोनी, बरकत कॉलोनी का दक्षिणी भाग, मजदूर कॉलोनी का बाया भाग। उपरोक्त सीमा में स्थित समस्त गली व मौहल्ले इस वार्ड के क्षेत्र होंगे।</p>
14.	<p><b>सीमा</b> मन्नत मन्जिल के सामने मोहम्मद साजिद के मकान से बाये हाथ की आबादी शामिल करते हुए खलील (भुरजी) के मकान होकर बाये हाथ की आबादी, अजीजी विला व युसुफ भाई के मकानो से दाये बाये हाथ की आबादी को शामिल करते हुए गुलशन मदरसा होकर इकबाल भाई के मकान तक, आगे सीधे चलते हुए महादेव नमकिन भण्डार से बाये हाथ की आबादी शामिल कर नगमा फ़ैन्सी स्टोर, अनवर मीट शॉप के कॉर्नर तक गली नम्बर 16 नगीना मस्जिद की गली मे बायी हाथ की आबादी लेते हुए राजु कण्डारा के मकान तक बाये चलते हुए फरीदा फलोर मिल से सिकन्दर किराणा स्टोर से व चौहान किराणा स्टोर के दाये बाये हाथ की आबादी शामिल करते हुए मोहम्मद साजिद के मकान तक बने सर्कल की बाये हाथ की समस्त आबादी।</p> <p><b>क्षेत्र</b> संजय सी कॉलोनी, चांदनी चौक, गुलशन मदरसा, मॉरनिंग ग्लोरी स्कूल के आस पास की गलीया,</p>

(4)

*[Handwritten Signature]*  
[Stamp]

	नगीना मस्जिद की गली नम्बर 16, मुन्नी आप्पा आगरा वाली की गली, भारत चौक व ठकराणी चौक के आस पास की समस्त आबादी। <b>उपरोक्त सीमा में स्थित समस्त गली व मौहल्ले इस वार्ड के क्षेत्र होंगे।</b>
15.	<b>सीमा</b> चोपासनी रोड पर बॉम्बे सेल्स से माननीय अशोक जी माथुर जज साहब के मकान से होकर बाये हाथ मे ईदगाह को शामिल करते हुए रज्जी मन्जिल के सामने से उपर चढते हुए बालकिशन मेघवाल के मकान से उपर चढते हुए खुशहाल जी के मन्दिर तक बाये हाथ की आबादी शामिल करते हुए ओमप्रकाश हटीला के मकान तक दाये बाये व आस पास की आबादी शामिल करते हुए लक्ष्मण जी चौहान के मकान तक व दाये बाये आबादी शामिल करते हुए पंचोलिया नाडी हरिजन बस्ती रोड होकर बिस्मिल्लाह मन्जिल से उपर चढते हुए अमन मन्जिल व भवानी डेयरी तक रास्ते के दोनो तरफ की समस्त आबादी, बाये चलते हुए बी. एस. सब्जी की दुकान तक बाये हाथ की आबादी शामिल करते हुए गली मे चढते हुए स्वरूप फलोर मिल व महेश शंकर माथुर के मकान तक दाये व बाये दोनो तरफ की आबादी शामिल कर बाये चलते हुए महेश हॉस्टल के पीछे से मदनमोहन माथुर के मकान से होते हुए महेश हॉस्टल मुख्य चोपासनी रोड तक दाये व बाये हाथ की आबादी शामिल कर, चोपासनी रोड पुरुषोत्तम दास भगवान दास पेटोल पम्प होकर बॉम्बे सेल्स तक बने सर्कल के मध्य की बाये हाथ की समस्त आबादी। <b>क्षेत्र</b> बॉम्बे मोटर्स चोराहा, महेश हॉस्टल के पीछे का क्षेत्र, सरगर कॉलोनी, लाला लाजपत राय कॉलोनी, मण्डप रेस्टोरेन्ट के आस पास की आबादी, पंचोलिया नाडी, हरिजन बस्ती की समस्त आबादी। मेघवाल बस्ती अशोक जी माथुर साहब के घर के आस पास की गालीयाँ।
16.	<b>उपरोक्त सीमा में स्थित समस्त गली व मौहल्ले इस वार्ड के क्षेत्र होंगे।</b> <b>सीमा</b> मुख्य प्रताप नगर से शमशान घाट जाने वाली सडक पर काली टंकी से प्रताप नगर बिजली घर तक पहुच कर बाया भाग लेते हुए जे सेक्टर का छोडकर नाले के सहारे सहारे चलते हुए अल्पसंख्यक विभाग पहुच कर अल्पसंख्यक विभाग से जगदम्बा कॉलोनी का बाया भाग लेते हुए जगदम्बा मन्दिर पहुच कर जगदम्बा मन्दिर से ठकराणी चौक जाने वाली सडक का बाया भाग लेते हुए मॉरनिंग ग्लोरी स्कुल पहुच कर काली टंकी जाने वाली सडक का बाया भाग लेते हुए काली टंकी तक क्षेत्र <b>क्षेत्र</b> जे सेक्टर आंशिक, आदर्श प्याउ क्षेत्र, संजय बी कॉलोनी, कुम्हारो का बास। <b>उपरोक्त सीमा में स्थित समस्त गली व मौहल्ले इस वार्ड के क्षेत्र होंगे।</b>
17.	<b>सीमा</b> गीता भवन रोड पर स्थित माननीय जज साहब श्री प्रकाश जी टाटीया के मकान के सामने की हवेली बाये हाथ की आबादी शामिल लेते हुए आशिया बाई कब्रिस्तान से सीधे चलते हुए अब्दुल हनान के मकान हकीम कॉलोनी का बाया भाग की आबादी शामिल लेते हुए पुष्टिकर सहकारी समिति तक, शमशान रोड पर बाये चलते हुए जनता मीट शॉप, मुन्ना दरबार बैण्ड के सामने से काली टंकी तक बाये हाथ की आबादी, काली टंकी से अन्दर घुसते हुए सडक के दोनो तरफ की आबादी शामिल लेते हुए मुस्कान हेयर ड्रेसर तक बाये चलते हुए नूरानी मस्जिद, साजिदा पार्षद व अताउल्लाह भाई के

(5)

  
आयुक्त  
नगर पालिका, जयपुर

	<p>मकान की गली में दायाँ बायाँ व आस पास की आबादी सामिल करते हुए खुशहाल जी के मन्दिर से नीचे उतरते हुए शेरू तन्दुर वाले के मकान के बायाँ हाथ की आबादी सामिल करते हुए ईदगाह के सामने का बायाँ क्षेत्र गार्डन प्रेस, डागा भवन, मारवाड मेडिकल व अग्रवाल बगेची तक आगे चोपासनी रोड पर बायाँ चलते हुए रामभरोसे स्वीट होकर माननीय जज साहब श्री प्रकाश जी टाटीया के मकान के सामने की हवेली तक बने सर्कल में बायाँ हाथ की समस्त आबादी।</p> <p><b>क्षेत्र</b> सुन्दर विहार, हकीम कॉलोनी, कब्रिस्तान रोड, हाथी नहर, लाला लाजपत राय कॉलोनी, नहर वाली रोड, एकलव्य भील बस्ती, काली टंकी के अन्दर वाली रोड के आस पास की गलीया, संजय सी कॉलोनी, छीपा नाडी व आस पास की गलीया, डॉ.जाकिर हुसैन कॉलोनी, गाल वाली लाला लाजपत राय के आस पास की गलीया।</p> <p><b>उपरोक्त सीमा में स्थित समस्त गली व मौहल्ले इस वार्ड के क्षेत्र होंगे।</b></p>
18.	<p><b>सीमा</b> पुलिस थाना खाण्डा फलसा (पुलिस चौकी सिवान्ची गेट से गीती भवन रोड दायाँ भाग लेते जज साहब श्रीमान प्रकाश जी टाटीया साहेब के घर से दायाँ भाग होते हुए आशिया बाई कब्रिस्तान मुख्य रोड का दायाँ बायाँ भाग लेते हुए शमसान घाट रोड पर पुष्करणा बैंक से होते हुए मुन्ना दरबार बैण्ड से दायाँ भाग लेते हुए तालिब के मकान से अजीज मकान से दायाँ होते ढब्बु बस्ती जनता कॉलोनी भीखा प्याउ बावरी बस्ती नाथो का बास एवं समस्त शमसान क्षेत्र लेते हुए शहर पर कोटे से होते हुए मक्की मस्जिद के पीछे गफुर नेता मकान से को लेते हुए बकरा मण्डी रोड पर आये बादशाह खाँ मकान का बायाँ भाग से सुखानन्द की बगेची लेते हुए नगर निगम गैरेज होते हुए होते पुलिस थाना खाण्डा फलसा सिवान्ची गेट चौकी तक)</p> <p><b>क्षेत्र</b> सकीना कॉलोनी, मदीना मस्जिद का आंशिक भाग, सुखानन्द की बगेची, ढब्बु बस्ती, जनता कॉलोनी, शमसान रोड, आशिया बाई कब्रिस्तान रोड, नाथो की बगेची, बावरी बस्ती, गड्डी चांदपोल रोड, कब्रिस्तान रोड, शाह कॉलोनी, भाटी भवन</p> <p><b>उपरोक्त सीमा में स्थित समस्त गली व मौहल्ले इस वार्ड के क्षेत्र होंगे।</b></p>
19.	<p><b>सीमा</b> सुरसागर महल के बायाँ भाग लेते हुए रावटी रोड चलते हुए सुरसागर विधानसभा क्षेत्र की बाउण्डरी के सहारे चलते हुए शहरपनाह कोट बाउण्डरी के सहारे चलते हुए चांदपोल गेट पहुँच कर वनविभाग की बाउण्डरी के सहारे चलते हुए व्यास जी समाधि को लेते हुए बडी भील बस्ती जाने वाली सडक का दायाँ भाग लेते हुए विधा शाला सडक पर पहुँच कर सडक का दायाँ भाग लेते हुए सुरसागर थाना लेते हुए सुरसागर के महल का बायाँ भाग।</p> <p><b>क्षेत्र</b> बडी भील बस्ती, बडी भील माता का कुण्ड, माता का कुण्ड चांदपोल कच्ची बस्ती, मोचियो का बास, रामदेव वाली गली, गायो की गोर, बडा रामद्वारा, पुर्व पार्षद गोविन्दजी का मकान के आस-पास का क्षेत्र, रामदेव चौक सांखला का बास रावटी के आस पास का क्षेत्र पुलिस थाना के आस पास का क्षेत्र, खरबुजा बावडी, नैनची का बाग, रघुनाथ बावडी, रामेश्वर मंदिर।</p> <p><b>उपरोक्त सीमा में स्थित समस्त गली व मौहल्ले इस वार्ड के क्षेत्र होंगे।</b></p>
20.	<p><b>सीमा</b> मूथो की गली से होते हुए कोलरी होते हुए मुख्य सडक का बायाँ भाग होते हुए गुन्दी मोहल्ला का</p>

⑥

आयुक्त  
नगर निगम, जोधपुर

	<p>बाया भाग होते हुए पदम सर तालाब तक पदमसर से तालाब से होते हुए सम्पूर्ण ब्रह्मपुरी को सम्मिलित कर भागी पोल होते हुए चांदपोल पुलिस चौकी के सामने तक। पुलिस चौकी के सामने बाया भाग होते हुए उन्दरीयो की गाल को सम्मिलित करके पुष्प नक्षत्र वाले मकान के पास वाली गली का बाया भाग होतु हुए ओमा जी के मकान का बाया भाग वाली सिटीया चठतु हुए हेमन्त घोष के मकान तक हेमन्त घोष के मकान से होतु हुए जबर मल जी बोहरा के मकान से बाया भाग होतु हुए सोनारो के मोहल्ले तक। सोनारो के बास से होते हुए बाया भाग लव स्ट्रीट से बाया भाग होतु हुए मूथो की गली तक।</p> <p><b>क्षेत्र</b> मूथो की गली, कोलरी, जवाहर शिक्षण संस्थान, चुने की चौकी, गीता गली, ठाकुर द्वारा, भाटियों का बास, पदंसर क्षेत्र, हजारी चबुतरी, साठ घरों का बास, प्रताप मंडल, रंगीला मोहल्ला, भाटिया का बास, भागिपोल, वेदों का चौक, रावतों की गली, पूर्बिया की गली, उन्द्रियों की गाल, उपरोक्त सीमा में स्थित समस्त गली व मोहल्ले इस वार्ड के क्षेत्र होंगे।</p>
21	<p><b>सीमा</b> मौचियो की घाटी चढते हुए, डाबीयो की गली से चढते हुए चोहानो का चौक सम्मिलित करते हुए, ओलिया मस्जिद से होते हुए, जिनगरो के न्याती नोहरे से अन्दर घुसते हुए, मदीना मस्जिद से वापस घोबी की दुकान से होतु हुए, गंगलाव तालाब से होते हुए महेश्वरीयो की बगेची होतु हुए न्यु बरकतुल्ला कॉलोनी होतु हुए गणेशगढ आश्रम के पास होते हुए उप्पकेश्वर महादेव मन्दिर तक। उपकेश्वर महादेव मन्दिर से जय नारायण व्यास कॉलोनी को सम्मिलित करते हुए चांदपोल चौक होतु हुए भूता नाडी को सम्मिलित करते हुए चांदपोल पुलिस चौकी तक पुलिस चौकी से होते हुए बाया भाग होते हुए अचल दुध वाले की दुकान से होते हुए पुष्पनक्षत्र के पास वाली गली से बाया भाग से होते हुए पूर्व दिशा मे आगे ओझा जी गली की सीढिया चढतु होते हुए देवेन्द्र दवे जोगराज व्यास के सामने वाले भाग एव खागल मोहल्ला पूरा लेते हुए खागल मोहल्ले के पीछे सोनारो का नोहरा होते हुए लव स्ट्रीट से होते हुए मूथो की गली से बाया भाग होते हुए मोचीयो की घाटी तक।</p> <p><b>क्षेत्र</b> मोचिया की घाटी का राइट साइट, भुतानाडी, चांदपोल चौका, जय नारायण व्यास कॉलोनी, श्याम गढ, छीपो का चौक, गजानंद चौक, रामदेव मंदिर चौक, लोढो की गली, खागल, अंधेरी गली, मदन मंजिल वाली गली, वीर मोहल्ला, राय साहब की बगेची, न्यु बरकततुल्लाह खा कॉलोनी गणेश गढ के सामने, नीम की गली, गंगलाव तालाब श्यामगढ, निवार घरों का मोहल्ला, नायकों की मस्जिद, चौहानों का चौक, गंगलाव पोल के अन्दर, फूलेराव की घाटी उपरोक्त सिमा के अन्दर आने वाले समस्त मोहल्ला। उपरोक्त सीमा में स्थित समस्त गली व मोहल्ले इस वार्ड के क्षेत्र होंगे।</p>
22.	<p><b>सीमा</b> किशन धोबी के मकान से होते हुए मदीना मस्जिद से होते हुए दीना बाके मकान से होते हुए सईद कोट के मकान से होते हुए कसाईयो की ढाल, रूपावतो की गली, ओलीया मस्जिद, मदार घिनला कुम्हारीया कुआ लक्ष्मी नारायण जी के मंदिर के सामने से होते हुए राजस्थान चुन्डीगर दुधेश्वर महादेव मन्दिर तक व दुधेश्वर महादेव मन्दिर से होते हुए एक मीनार मस्जिद होते हुए सावरलाल पहलवान से होते हुए औँक भवरलाल पंसारी से होते हुए आडा बाजार जीन शह घाटी से होतु हुए किशन धोबी की मकान व दुकान तक।</p> <p><b>क्षेत्र</b> खाण्डा फलसा, लड्डो की गली, आंशिक कुम्हारो का बास, बकरामण्डी का चौक, रूपावतो का बास,</p>

⑦

*(Signature)*  
आयुक्त,  
द्वार निगम, जोधपुर

	<p>ओलिया मस्जिद के सामने वाले का बास बुबो की गली, तापडीयो की गली आडा बाजार, जांजु की पोल, एक मीनार मस्जिद, उपरोक्त सीमा में स्थित समस्त गली व मौहल्ले इस वार्ड के क्षेत्र होंगे।</p>
23.	<p><b>सीमा</b> गणेशगढ मन्दिर से होते हुए उपकेश्वर महादेव मन्दिर से होते हुए पनाट कोट तक और शहर पनाह कोट से होते हुए शकूर भाटी के मकान से होते हुए अशकन्दर की दुकान मुख्य रोड को शामिल करते हुए छोट्टु पान भण्डार होते हुए हरिजन बस्ती व सुलभ कॉम्पलैक्स से होते हुए हाजी अली किलनिक को बिल्डिंग के कॉर्नर से लक्ष्मी नारायण के सामने से होते हुए कुम्हारिया कुआ होते हुए रउफ गौरी के मकार से होते हुए माहेश्वरीयो की बगेची के सामने से होते बरकततुल्लाह खा कॉलोनी को शामिल करते हुए मुख्य रोड से गोपी किशन के मकान से लेकर गणेशगढ आश्रम तक।</p> <p><b>क्षेत्र</b> न्यु बरकतुल्लाह खा कॉलोनी, नाईको की मस्जिद, कालिया दुक्का आंशिक, चढवो की गली, बरकत कॉलोनी, बाईजी महाराज का आश्रम, भाटीयो की गली के आस-पास का क्षेत्र, मदीना मस्जिद के आस-पास का क्षेत्र, ओलिया मस्जिद के सामने वाला इलाका, सोहनकी मो के मकान तक। उपरोक्त सीमा में स्थित समस्त गली व मौहल्ले इस वार्ड के क्षेत्र होंगे।</p>
24.	<p><b>सीमा</b> सिवांची गेट पुलिस चौकी के पास स्थित अरोडा नमकिन दुकान से धान मण्डी मुख्य सडक सिन्धीयो का बास चढवो का नोहरा मुख्य सडक खाण्डा फलसा होते हुए राजस्थान एमप्ली फायर दुदेश्वर महादेव मन्दिर चढवो की गली मुबारक होटल होते हुए ताहिर के मकान से जटीयो की गली होते हुए मोहम्मद अली का मकान होते हुए मोहम्मद रफीक चढवा के मकान से सुलभ कॉम्पलैक्स बाया भाग से सलीम शेख का मकान तक सलीम ठेकेदार का मकान से होते हुए मुख्य चांदपोल सडक पहुच कर आन्नद टाईल्स से होते हुए अरोडा नमकिन दुकान।</p> <p><b>क्षेत्र</b> धान मण्डी, सुथारो की गली, सिन्धीयो का बास, मुख्य सडक खाण्डा फलसा, जोगियो का बास, हकीम चौक, हनुमान चौक, पीरो का छल्ला, छीपो का मोहल्ला, घॉचियो का बास, रघुनाथ पुर, यतीम खाना, हरिजन बस्ती, यतीम खाना, हरिजन बस्ती, कालिया दुक्का, (आंशिक) मीया चौक, चढवे की गली, जटिया गली, मायला बास, चिडिया गली, मुख्य सडक चांदपोल रोड। उपरोक्त सीमा में स्थित समस्त गली व मौहल्ले इस वार्ड के क्षेत्र होंगे।</p>
25.	<p><b>सीमांकन</b> —: भोली बाई मन्दिर से होते हुए एस.बी.आई बैंक से बाया भाग की ओर होते हुए खाण्डा फलसा गौड पान भण्डार बाया भाग की ओर होते हुए छिपो की गली से मुलियों की चौकी बाया भाग की ओर होते हुए भय्या मंजिल सिवान्ची गेट सब्जी मण्डी के पिछे सुरपूरा हवेली से राजपुरोहित न्याति नौहरा न्याति नौहरा से पूर्व पार्षद शाहबुदीन के मकान वाली गली से होते हुये अयूब मेहर पीपली चौक से श्री तुलसीराम परिहार से होते हुये भोली बाई मंदिर तक का हिस्सा।</p> <p><b>क्षेत्र</b>— ताबुतो का चौक, जुलाहो की गली, शाहबुदीन पार्षद के मकान की गली, मतुजो की गली, सिन्धियों का बास, खिडकियों का बास, बुटाणियों का चौक, ब्रहमपुरी की गली, मंगलियों की गली, पीर जी की गली, गोरियों की गली, मुलियों की चौकी छिपों की गली, नई गली, सीमांकन के</p>


⑧

अधिकारी  
जिला मजिस्ट्रेट, जालंधर




	अर्न्तगत आने वाला क्षेत्र।
26.	<p>सीमांकन :- कासम खों की बिल्डिंग सिवान्ची गेट के पिछे भील बस्ती होते हुए सफिला वालमिकि बस्ती होते हुए विवेकानन्द स्कूल की गली से डॉ देवराज पुरोहित जी की पोल से जालोरी गेट पुलिस चौकी से जालोरह गेट बारी से बाया भाग की ओर होते हुए सावरिया पान भण्डार से बाया भाग की ओर होते हुए बाई जी का तलाब के बाया भाग की ओर होते हुए वृद्धाश्रम से बाया भाग की ओर होते हुए घाची समाज की बगेची से बाया भाग की ओर होते हुए नरसिंह दडा से नाजरजी की बावडी से बाया भाग की ओर होते हुए अरोडा कॉलेज से सामने की ओर कैलाश डेयरी होते हुए इन्द्रा चौक बाया भाग की ओर होते हुए कोरना हाउस से गायत्री कम्प्यूटर से बाया भाग की ओर होते हुए पप्पू मोजडी से बाया भाग की ओर होते हुए मेहता सेल्स कायम खों बिल्डिंग तक का हिस्सा।</p> <p>क्षेत्र:- सफीला वालमिकी बस्ती, भील बस्ती, रोग निदान, विवेकानन्द स्कूल वाली गली, घाचीयों का बास, जीनगर मार्केट, वीरू सिटी जीम वाली गली, इन्द्रा चौक, कोरना हाउस, पन्ना हाउस, नाजरजी की बावडी, भाटी सोफटी, बोरुन्दा हवेली, रमेश बोराणा की पोल, रोग निदान, जालोरी गेट मैन रोड दुघ का चौहटा, कबीर पंत, रा. बा. विधालय, बालरवा हाउस, घाचियो की बगेची, पूर्व पार्षद पूनाराम भाटी का मकान, वृद्धाश्रम के पिछे का हिस्सा व सीमांकन के अर्न्तगत आने वाला क्षेत्र, गली मौहल्ले मकान।</p>
27.	<p>सीमांकन :- एस.बी.आई. बैंक के सामने से जवरी बाजार दिनेश पान भण्डार से बाँए ओर का हिस्सा लेते हुए स्पीकर डाक्टर के जोशी स्टेशनरी से सामने की ओर गुरुकृपा डेयरी से स्व. भवरलाल जी परिहार का मकान से बाँए ओर का हिस्सा लेते हुए महालक्ष्मी स्कूल से बाँए ओर का हिस्सा लेते हुए सुरज पोल से बाँए ओर का हिस्सा लेते हुए सोलंकी जनरल स्टोर से बालवाडी स्कूल बाँए ओर का हिस्सा लेते हुए सामने की ओर वी कुमार हेयर डेसर से बाँए ओर का हिस्सा लेते हुए गुरुकृपा बेकरी से प्रताप प्राईमरी स्कूल से बाँए ओर का हिस्सा लेते हुए डा राजदान के मकान से होते हुए कबुतरो का चौक रोड रावजी की पोल से चतुरभुज किराणा स्टोर से बाँए ओर का हिस्सा लेते हुए सिताराम जी का मन्दिर से भजन चौकी से कल्लो की गली के अन्दर बाँए ओर का हिस्सा लेते हुए लक्ष्मणराज जी कल्ला से बिस्सा मन्दिर बाँए ओर का हिस्सा लेते हुए रा.उ.मा. विधालय बिस्सों का चौक मनीषा डाईविलक बाँए ओर का हिस्सा लेते हुए दर्इया टेलर्स से बनियाबाडा से बाँए ओर का हिस्सा लेते हुए किशन कुमार सिंघल के मकान से बाँए ओर का हिस्सा लेते हुए दिनेश पान भण्डार तक की सीमा।</p> <p>क्षेत्र:- जवरी बाजार, महालक्ष्मी स्कूल के आस पास की गली व क्षेत्र, बालवाडी स्कूल के आस पास का क्षेत्र, विधायक सुर्यकान्ता व्यास का मकान व आस पास का क्षेत्र, हाथी चौक, हनुमान चौक, जाशियों की पोल, बिस्सों की पोल, नियारियो की मस्जिद, जालप मौहल्ला, डॉ राजदान के मकान के पिछे का हिस्सा, खेम जी की पोल बनियाबाडा व सीमा क्षेत्र में आने वाले गली, मौहल्ले, मकान आदि।</p>
28.	<p>सीमांकन :- रा.आ. अस्पताल से बाँए ओर का हिस्सा लेते एस.बी.आई. बैंक के सामने रुदाक्ष कलेक्शन से बाँए ओर का हिस्सा लेते हुए सुमेर मल पुरोहित के मकान से बाँए ओर का हिस्सा लेते हुए एस.डी. कल्ला के मकान से बाँए ओर का हिस्सा लेते हुए तारा शंकर सदन से सिधि विनायक मन्दिर से बाँए ओर का हिस्सा बिस्सों का चौक से बाँए ओर का हिस्सा लेते हुए उमेश कल्ला के मकान से बाँए ओर का हिस्सा लेते हुए ओम प्रकाश बोहरा के मकान से कल्लो की गली बाए ओर का हिस्सा लेते हुए सिद्धेश्वर वाचनालय से भीड भजन जालेश्वर महादेव मन्दिर के बाँए ओर का हिस्सा लेते हुए श्री राम डेयरी पुंगलपाडा से बाँए ओर का हिस्सा लेते हुए मोहन निवास से पायल जवैर्ल्स मूल जी की होटल के सामने से बाँए ओर का हिस्सा लेते हुए राजा डाईग से बाँए ओर का</p>

9

  
असुक्ती  
नगर निगम, जोधपुर

	<p>हिस्सा लेते हुए वैष्णव स्वीट होम से बाएँ ओर का हिस्सा लेते हुए हरिओम ज्वैल्स से विष्णु भवन से बाएँ ओर का हिस्सा लेते हुए पिपलेश्वर महादेव का मन्दिर से बाएँ ओर का हिस्सा लेते हुए घेन जी पान भण्डार खाण्डा फलसा से बाएँ ओर का हिस्सा लेते हुए राजकीय आयुर्वेदिक अस्पताल तक का हिस्सा।</p> <p>क्षेत्र:- बोहरो की पोल, लखजी की पोल, राठीयो की पोल, कल्लो की गली, नथावतो की गली, भीमजी का मौहल्ला, जोशियों की कटगल, दर्जीयो का चौक, वठेर गली, हनुमान गली, राठी गली, जैन स्टीट, बनिया बाडा, विस्सो का चौक व सीमा क्षेत्र में आने वाले गली, मौहल्ले, मकान आदि।</p>
29.	<p>सीमांकन :- सर्राफा बाजार ऐसोसियेशन से डागा बाजार का दायोँ भाग भेरजी की होटल से दायोँ भाग नन्द गली से असोप की पोल नायोँ का बड से नथावतो की बारी से नवचौकिया दायोँ भाग से गुन्दी मौहल्ला दायोँ भाग गहलोतो की गली से फतेह पोल स्कूल से पंचेटिया सिंधीयो का मौहल्ला से कयस्थोँ की घाटी से सिंह पोल से फुलचन्द स्कूल से दायोँ भाग होते हुए धनश्याम जी मन्दिर से दायोँ भाग सोहन टी स्टॉल से दायोँ भाग श्रीनाथ ज्वैल्स से सर्राफा बाजार ऐसोसियेशन तक की सीमा ।</p> <p>क्षेत्र:- ब्रहमा की गली, कन्सारो की गली, नन्द गली, आसोप की पोल, नायो का बड, नवचौकिया, चॉद बावडी महनोतो की पोल, भण्डारीयो की पोल, गहलोतो की गली, मेहरानगढ की मुख्य पोल, बोडाघाटी, टाटियोँ की पोल, रामदेव चौक, दमजी व्यास का चौक, कयस्थोँ की घाटी व सीमा क्षेत्र में आने वाले गली, मौहल्ले, मकान आदि।</p>
30.	<p>सीमांकन :- कन्जरवेटिव लाईन पूरी जी के घर से दाया भाग से डन्डियो का चोक का दाया भाग होते हुए लखारा बाजार मस्जिद का दाया भाग से भांग वाली गली से दाया भाग खासपीर जी की दरगाह से दाया भाग मूल जी की होटल से जूनी मण्डी दाया भाग से सिंह पोल रोड से पंचेटिया से पंचमुखी बालाजी से वालमिकि बस्ती से कन्जरवेटिव लाईन पूरी जी के मकान तक की सीमा ।</p> <p>क्षेत्र:- लखारा बाजार, सिटी पुलिस, सुनारो की घाटी, गौंधीयोँ की गली, नायोँ की गुफा, कुम्हारो की गली, गिडा बास मूल जी की होटल के पिछे का हिस्सा, पचदेरिया, वालमिकी बस्ती, लखारा बाजार, डोडीदारो का मोहल्ला, चर्तुभुज जी का मंदिर व पास का क्षेत्र ।</p>
31.	<p>सीमांकन :- गोलमदान जी की मस्जिद से दाया भाग रामदवरा से जैन भवन शाला से दाया भाग जिन्दाशा मस्जिद से चौबदारो का मौहल्ला इस्हाकिया स्कूल का दाया भाग कालू टी स्टाल से दाया भाग होते हुए ओसवाल न्याति नौहरे के सामने से दाया भाग मास्टर मदद अली के मकान से ठंडी गली से मोहम्मद हलीम साहब के सामने युनुस जी की पोल से हटडियो का चौक गोलेश्वर महादेव मन्दिर के दाया भाग से शाहो कह पोल से शाह बदरीदास की दुकान से मेधराज चौथमल की दुकान से बडी चेतानियो की गली से दाया भाग होते हुए हरकेश्वर महादेव मन्दिर से राखी हाउस नारायण मिष्ठान भण्डार से सान्डो की पोल से दाया भाग होते हुए आबिद भाई चक्की के सामने का दाया भाग से छोटी चेतानिया गली शान्ति प्रसाद काका के मकान से दाया भाग होते हुए जैमनी टेलर्स से केसरिया नाथ मन्दिर के सामने का दाया भाग शीला भवन सिंधवी पोल दाया भाग मोती चोक ताजियो के पिछे देवी सिंह की पोल का दाया भाग से गोलमदान मस्जिद तक की सीमा।</p> <p>क्षेत्र:- आहोर की हवेली, ईस्हाकिया स्कूल, बडी चेतानियो की गली, गाय गली, छोटी चेतानियो की गली, व्यापारियो की मस्जिद, नारायण मिष्ठान भण्डार, राखी हाउस, सान्डो की पोल, ठंडी गली, गोलमदान मस्जिद, खेरादियो का बास का दाया हिस्सा व सीमा क्षेत्र में आने वाले गली, मौहल्ले, मकान आदि।</p>
32.	<p>सीमांकन :- डा. मरडिया साहब की पोल से दाया भाग होते हुए मोती चोक से दाया भाग होते हुए लक्ष्मी टी स्टाल से लक्की मेडिकल से शाहपूरा से सुनारो का नोहरा दाया भाग होते हुए डॉ हेम सिंधवी की पोल से दाया भाग होते हुए हनवंत पूरा पुष्प ज्वैल्स से राम गली से दाया भाग होते हुए रूपा सब्जी कि दुकान से पुंगलपाड़ा रोड दाया भाग होते हुए बीवाल मेडिकल से भजन चौकी के सामने प्रिति मोबाईल से कंसारा पोल से दाया भाग होते हुए भुतडा भवन से ख्वाजा जी का छल्ला का दाया भाग होते हुए</p>


(15)

  
आसुक्त  
नगर निगम, जोधपुर

	<p>ओसवालो कान्याति नौहरो से गोल तकिया मस्जिद से इमदाद अली चुडीगर के मकान से राजा साईकिल दाया भाग होते हुए जैन पापड से डॉ मानराज मेहता के मकान से सम्पत सुराणा के मकान से दाया भाग होते हुए फारुख टेन्ट से गोप सा की चक्की से डा. मरडिया साहब की हवेली तक की सीमा।</p> <p>क्षेत्र:- फरासो का बास, सुनारो का बास, जाटा बास, राम गली, पूरा मौहल्ला, पेको का बास, भुतडो की गली, ठंडी गली, चौबदारो का बास, दायमा गली, जाल, मतडो की गली, दिल्ली जी की गली, खेरादियो का बास, पीरो की गली व सीमा क्षेत्र में आने वाले गली, मौहल्ले, मकान आदि।</p>
33.	<p>सीमांकन :- रावतो का बास बालाजी का मन्दिर से सरस डेयरी बुथ के कैबिन से होते हुए बाया तरफ मोन्दू गुगुरू कटिंग के सामने बाया भाग होते हुए बंशी लाल किराणा के सामने से एस आर ज्वैलर्स से होते हुए अम्लीयो का बास शाह जी का मन्दिर बाया तरफ से लक्ष्मी सदन से आगे मणिहारो की पोल से बाया भाग से कबूतरो का चोक गाधी जी की मूर्ति से बाया भाग होते हुए सोनी बिल्डिंग के सामने बाया भाग भाटी चाय के सामने काली टंकी हाडी जी का नौहरा के सामने कैलवा हाउस नृसिंह दडा बौराणा भवनसे उतरते हुए चाणोद हवेली से होते हुए धाचियो की बगीची के सामने का हिस्सा होते हुए पुखराज भवन से बालाजी मार्केट से धोडो का चोक की तरफ दुधेश्वर महादेव मन्दिर से बाया भाग होते हुए सिणला हाउस के सामने का हिस्सा होते हुए कुम्भेश्वर महादेव मन्दिर प्रभु जी आठा चक्की से साम्य शिवम सुन्दरम रावतो का बास की तरफ मेहता हाउस से बाया भाग होते हुए कृष्ण मन्दिर बाया भाग होते हुए रावतो का बास सरस बुथ कैबिन से बालाजी मन्दिर तक का समस्त बाया भाग।</p> <p>क्षेत्र:- रावतो का बास, धोडो का चोक अम्लीयो का बास कोलराज जी का बेरा के सामने नेहरू गली, स्वामियो की गली, उदय भवन के सामने, जैन श्रावक संघ के पास, जाटा बास की गली, सोजतिया धाचियो का बास, हनुमान मन्दिर, भिस्तियो की मस्जिद, कबूतरो का चोक, पूरबियो की गली, कुम्भट की गली, मेहता हाउस, मेघवालो का बास, चाणोद हवेली, मणियारो की हवेली एव सीमा क्षेत्र में आने वाले गली, मौहल्ले, मकान आदि।</p>
34.	<p>सीमांकन :- सोजती गेट महादेव मन्दिर से होते हुए दासपा हवेली से आर्यन हार्डवेयर हाउस से जवाहरमल अमरमल से बाया भाग होते हुए गोरिन्दा बावडी का बाया भाग होते हुए सुर्या मन्दिर प्याउ से बाया भाग श्री उमराव मार्केट से बाया भाग से मोती चौक बाया भाग से आन्नद जनरल से स्पाली सिल्वर से बाया भाग से मोती चौक से सुनारो का बास बाया भाग होते हुए श्री मुरली मनोहर मन्दिर से सुनारो के न्याति नौहरे के सामने वाला भाग से बंशीलाल किराणा स्टोर से भैरू पटक मन्दिर से बाया भाग होते हुए मोन्दू गुगुरू कटिंग से बाया भाग होते हुए रावतो का बास बाया भाग से सरस डेयरी के सामने बाया भाग कृष्णा सदन से मेहता हाउस के सामने से बाया भाग सत्यम शिवम सुन्दरम होते हुए धोडा चोक प्रभु जी की आठा चक्की बाया भाग होते हुए सिगोडा हाउस से किशन एमपलीफायर से होते हुए सिद्धेश्वर महादेव मन्दिर के सामने वाला भाग राजदादी अस्पताल के पिछे वाले गेट के सामने वाला भाग होते हुए अहमद बक्श सिंधी के मकान से सोजती गेट महादेव मन्दिर तक की सीमा।</p> <p>क्षेत्र:- पुराना नगर निगम कार्यालय, मेडती सिलावटो का बास, तेलियो की मस्जिद के पिछे, गजधरो की गली काजी वाडा कसाईयो का बास कन्टालिया हाउस के पिछे व पास, डण्डियो का चौक, पटकभैरू मंदिर, लोढा साहब की हवेली, मदरसा ए फैज, बरकाना हाउस, दासपा हवेली, हरियाणा हवेली, महावीर मार्केट रामदेवरा गली, मोहम्मदी चौक, पूर्व पार्श्व शैलेन्द्र भण्डारी की गली, व सीमा क्षेत्र में आने वाले गली, मौहल्ले, मकान आदि।</p>
35.	<p>सीमांकन :- नाकोडा भैरव साडी से मोती चौक रोड दाया भाग से फैशन वर्ल्ड खापटा रोड दाया भाग से लक्ष्मी बैंड से सेवा सुगन से मुसे खॉ फलोर मिल से केसरियानाथ मन्दिर से सामने की ओर आन्नद भवन वाली गली से उपर दाया भाग महावीर टेलर्स से रीषभ आप्टिकल चादी हॉल अस्पताल से दाया भाग व्यास टेन्ट से आटे की चक्की से दाया भाग हरि सदन से राखि हाउस दाया भाग गोलियो की पोल से दाया भाग टेक्सी स्टेण्ड से लखारा बाजार रोड दाया भाग बरकत मजिल से सुल्तान मार्केट दाया भाग से मेहता मार्केट से नया बास उन्डियो के चौक से बेबी बानो रंगरेज का मकान से दाया भाग मोहम्मद भाई के मकान तक दाया भाग</p>

	<p>कन्जरवेटिव लाईन से कांशीराम के मकान के सामने से डाकोतो की गली से सुथरखाने के सामने का हिस्सा माणक चौक पान कोनर से दाया भाग तेलियों की गली से दाया भाग कन्दोई बाजार से त्रिपोलिया बाजार से मांगीचन्द्र भण्डारी शॉप से दाया भाग नाकोडा भैरव साडी तक की सीमा ।</p> <p>क्षेत्र:- डाकोतो का बास, नया बास, मेहता मार्केट तेलियों की गली, मोती चौक, खापटा, डबगरो की गली, सादो की गली, कन्सारो की गली, गोलियों की पोल, चाँदी हॉल, अचलनाथ मन्दिर, निमांज की हवेली, जैन उपासना स्थानक व सीमा क्षेत्र में आने वाले गली, मौहल्ले, मकान आदि ।</p>
36.	<p>सीमांकन :- गोल नाडी बजरंग कालोनी सीता देवी के मकान से सनसाईन गेस्ट हाउस से होते हुए पूर्व पार्श्व कृ. जाफरान के मकान से होते हुए कन्जरवेटिव लाईन सुर्या कालोनी से नीचे डाकोत समाज गली के बाया भाग होते हुए अशोक प्रजापत के मकान से हरिश माथुर जी का मकान बाया भाग सुथारखाना से उदय भवन बाया भाग माणक चौक से रोहिती टेडर्स से पंवार हवेली बाया भाग पीपली गली से मदन आचार्य जी का मकान से बाया भाग होते हुए मकराना मौहल्ला से बाया भागकिल्ली खाना बाया भाग होते हुए शरीफ चौक से मौहल्ला लायकान मस्जिद से सदर हवेली से रफीकुलआवाम स्कूल के पास गली से हाथी का नौहरा होते हुए बाया भाग बजरंग कालोनी से सीता देवी के मकान तक की सीमा ।</p> <p>क्षेत्र:- लायकान मौहल्ला, आचार्यों का बास, शेखजी की पोल, धोडों की पोल, फतिमा का कोना, पुखराज जी की चक्की किले की घाटी, हुकम सिंह की पोल, मेहरो का चौक, दाधिच समाज का नौहरा, सुथर खाना, मस्जिद गली, काजियो की पोल, नीचला बास, सुथारो का बास, हाडिजी का नौहरा, उस्मान खॉ जी की पोल व सीमा क्षेत्र के अन्तर्गत आने वाले मकान गली मौहल्ले ।</p>
37.	<p>सीमांकन :- कन्दोई बाजार मोटु जलेबी नूर मार्केट बाया भाग होते हुए समदडिया भवन से बाया भाग होते हुए गोरिन्दा बावडी से बाया भाग होते हुए नारायणदास बिल्डिंग से बाटा तिराया से बाया भाग होते हुए जवहार खाना रोड से भिस्तियो की मस्जिद का बाया भाग होते हुए नई सडक से कुम्हरो की टाल से हनुमानजी की भाखरी से बाया भाग होते हुए हारून जी का मकान से नई सडक बाया भाग होते हुए रूपजी खत्री के मकान से मच्छी गली से बाया भाग होते हुए हाथी राम का ओडा बाया भाग होते हुए साईकिल मार्केट रोड से घण्टाघर पोल से घण्टाघर पुलिस चौकी से बाया भाग होते हुए गाछा बाजार से भण्डावत हाउस माणक चौक से बाया भाग होते हुए बाबू भाई बेलिम के मकान से कन्दोई बाजार बाया भाग तक की सीमा ।</p> <p>क्षेत्रफल:- पोकरन हवेली, आदर्श गली, रंगरेजो का नौहरा, समदडिया हाउस, धास मण्डी, लोहारो का चौक भण्डवत हाउस, जवाहर खाना, नूरानी कालोनी, टेलर्स गली, चन्डावत हवेली, मोची की गली, भयो की पोल, पान गली, सकडी गली, गिरदीकोर्ट, साईकिल मार्केट, घण्टाघर खत्रियों का नौहरा, बंशी निवास, पन्ना निवास, गंगा निवास, पतासा गली व सीमा क्षेत्र में आने वाले गली, मौहल्ले, मकान आदि ।</p>
38.	<p>सीमांकन :- उम्मेद चौक राजदादी का नौहरा बाया भाग होते हुए सुथारो की गली बाया भाग होते हुए रफीकुल आवाम स्कूल को छोडते हुए बाया भाग से लायकान मस्जिद के सामने का हिस्सा होते हुए बाया भाग से मकराना मौहल्ला बाया भाग होते हुए माणक चौक रोड बाया भाग होते हुए कोयले की पोल होते हुए अमर चौक (पाल हवेली) का बाया भाग से पाल हाउस बाया भाग से गुलाब सागर राजमहल सि. स्कूल से जूना दारु का ठेका बाया भाग होते हुए मथानिया भवन से छोटी राजमहल से अजय चौक से बाया भाग होते हुए उम्मेद चौक नौहरे के समस्त भाग से उम्मेद चौक राजदादी जी के नौहरे तक की सीमा ।</p> <p>क्षेत्र:- राजदादी जी का नौहरा, चौहान साहब का नौहरा, गोपाल पोल, भादराजून की हवेली, तूअर जी का जालरा, पाल हवेली, रास हवेली, राजमहल स्कूल, गुलाब सागर, गुलाब सागर बच्चा, बच्चे की गली, डाबरा की हवेली, शिवमंदिर, व्यायाम शाला, खिवसर की हवेली, बाला की हवेली व सीमा क्षेत्र में आने वाले गली, मौहल्ले, मकान आदि ।</p>

(12)

  
 बजट निर्देश, जोधपुर

39.	<p>सीमांकन :- मांगीलाल जी मिठाई की दुकान से बाया भाग होते हुए अरोडा डिजीडल स्टुडियो से बाया भाग होते हुए पारख भवन से महावतो की मस्जिद से बाया भाग होते हुए अलारख बिल्डिंग से भिस्तियों की पोल से बाया भाग होते हुए राम टेन्ट हाउस से तेलीयो की गली से बाया भाग होते हुए महावीर प्याउ से बाया भाग होते हुए गणेश बर्तन से बाया भाग होते हुए जूना दारू का टेखा से चामी का दडा से बाया भाग होते हुए मनोहर पुस्तक भण्डार बाया भाग होते हुए महोदव जी के मंदिर से घण्टाघर पुलिस चौकी होते हुये मिश्रीलाल होटल बाया भाग होते हुये साईकल मार्केट रोड बाया भाग होते हुये मांगीलाल जी मिठाई की दुकान तक का समस्त बाया भाग।</p> <p>क्षेत्र:- दाउजी की पोल, पारख भवन, अलारख बिल्डिंग, भिस्तियों की पोल, लोहारपुरा, जैन भवन, महिला बाग अस्पताल, सत्यनारायण जी का मन्दिर, मियां की मस्जिद के सामने का हिस्सा, चामी दडा, जुनादारू का टेका, महावतो की मस्जिद, महिला बाग जालरा, व सीमा क्षेत्र में आने वाले गली, मोहल्ले, मकान आदि।</p>
40.	<p>सीमा क्षेत्र :- मखूरमल जी की हवेली के सामने नवरंग अरोडा प्राविजन स्टोर से मुख्य नागौरी गेट रोड होते हुये मियो की मस्जिद का दाया भाग होते हुए ऊन का गोदाम रोड का दाया भाग हाते हुए गोरी किराण नया तालाब रोड होते हुए गोपाल भवन के पीछे ट्रान्सफार्मर चौक से सैनिक क्षत्रिय माली पंचायत समिति मंदिर से माहेश्वरी न्याती नौहरा के सामने वाली सड़क होते हुये लक्ष्मी मंदिर कार्नर से भीड़ भजन बालाजी मंदिर होते हुए शंभू भवन चौक होते हुए नीलकंठ महादेव मंदिर से फतेहसागर को सम्मिलित करते हुए आटेश्वर महोदव मंदिर से होते मखूरमल जी की हवेली के सामने नवरंग अरोडा प्रोविजन स्टोर तक समस्त दाया भाग।</p> <p>क्षेत्र :- पूर्व उप-महापौर के घर से आस-पास का क्षेत्र, फातिमा मदरसा, मियो की मस्जिद, गोपाल भवन, इकरा मस्जिद, अस्थल रामस्नेही सत्संग भवन आस-पास का क्षेत्र, सैनिक क्षत्रिय माली पंचायत समिति मंदिर, भीड़ भजन बालाजी मंदिर, रामानुज कोट मंदिर, नीलकंठ महोदव मंदिर, फतेहसागर, कबीर आश्रम, श्री आटेश्वर महोदव मंदिर।</p>
41.	<p>सीमा क्षेत्र :- राम स्नेही संत्सग भवन के पास वाली गली से हाते हुए गोरी किराण को सम्मिलित करते हुए नया तालाब रोड होते हुए गोपाल भवन के पीछे ट्रान्सफार्मर चौक से सैनिक क्षत्रिय माली पंचायत समिति मंदिर से होते हुए माहेश्वरी समाज न्याती नोहरा को सम्मिलित करते हुए भीड़ भजन बालाजी मंदिर से शंभू भवन चौक से नीलकंठ महोदव मंदिर को छोडते हुए शहर पनाहकोट होते हुए फिल्टर हाउस संजय बस्ती शहर पनाहकोट होते हुए मोतीकुण्ड होते हुए नया तालाब को सम्मिलित करते हुए ऊन गोदाम रोड से रामस्नेही संत्सग भवन के सामने तक का समस्त बाया भाग।</p> <p>क्षेत्र :- बिनपुरा, घाचियो का चौक, जालिरयो का बास, बाबा रामदेव मंदिर रामचौक, गोगाजी धाम, आदर्श विद्यामंदिर स्कूल, श्रीजी कुंज, अधरशीला, फिल्टर हाउस, संजय बस्ती, मोतीकुण्ड मस्जिद अक्षा, मालियो की बगेची स्कूल, राजपूत समाज भवन, नया तालाब।</p>
42.	<p>सीमांकन :- हाथीराम का ओडा से हमीद बा के मकान से बाया भाग होते हुए न्याज बैंड के मकान से बम्बा चौक से छोटी हवेली को सम्मिलित करते हुए ताजिया चौक बाया भाग से हज हाउस रोड बाया भाग होते हुए मन सा दरगाह से शहर पनाहकोट बकरियो की गली को सम्मिलित करनते हुए बम्बा नाला से चईलो की गली से बाया भाग होते हुए मेडती गेट पुलिस चौकी से पन्नाह कोर्ट होते हुए गड गाट से फतेह सागर से बाया भाग होते हुए बक्तुरमल सिंधवी साहब की पोलसे बाया भाग होते हुए निसार गैस से हाथीराम का ओडा से हमीद साहब के मकान तक की सीमा।</p> <p>क्षेत्रफल:- बम्बा मोहल्ला, दस टूटिया, छोटी हवेली, बकरियो की गली, खान चौक, गुन्दियो की गली, केमखानी की गली, तेलियो का मदरसा, लतिफ सा की दरगाह, ताजियो का चौक, कुचामन हाउस बेलदारो का बास, गड धाट सीमा क्षेत्र में आने वाले गली, कुम्हारो का मोहल्ला, उपरला बास मोहल्ले, मकान आदि।</p>
43.	<p>सीमांकन :- नई सडक गुलाब गेस्ट हाउस से दाया भाग बरकतुल्लाह खॉ की हवेली से लोहरो की मस्जिद से दाया भाग होते हुए</p>

(13)

अनुसूत  
नगर निगम, जोधपुर

	<p>पार्षद रेहमत बानो के मकान से उमर टिकिया वाले से दाया भाग होते हुए दातो की डिस्पेन्सरी से दाया भाग होते हुए बम्बा चौक से छोटी मस्जिद दाया भाग होते हुए बरकतुल्लाह वर्जिश क्लब से लुकमान सयद के मकान से दाया ओर तेलियो के मद्रसे की ओर दाया भाग हनुमान जी भाखरी के पिछे का हिस्सा रफीक खोखर के मकान से दाया भाग नई सडक ढाल से दाया भाग हनुमान जी की भाखरी से दाया भाग से चामुन्डा प्रेस से दाया भाग होते हुए गुलाब गेस्ट हाउस नई सडक तक की सीमा।</p> <p>क्षेत्र:- माउडो का चौक लोहारो की मस्जिद बरकत साहब की हवेली, छोटी मस्जिद, बडी मस्जिद, रेहमत मद्रसा के पास, वर्जिश क्लब, मोहम्मदी मस्जिद के सामने हनुमान जी की भाखरी, नसीम खलीफा के मकान का हिस्सा, डाकोतो की गली सीमाकन के अर्न्तगत आने वाला क्षेत्र ।</p>
44.	<p>सीमा</p> <p>उम्मेद स्टेडियम से मुख्य हाईकोर्ट रोड , पावटा चौराहा से श्री बलदेवराम मिर्धा चौराहा से उदयमंदिर पुलिस थाना होते हुए मेडती गेट से शहर पनाह कोटे होते हुए वापस उम्मेद स्टेडियम तक का समस्त बाया भाग।</p> <p>क्षेत्र</p> <p>उम्मेद स्टेडियम, स्टेडियम सिनेमा, पब्लिक पार्क, होई कोट, कलेक्ट्रेट, उदयमंदिर थाना, मालियों की गली, नैनीबाई मन्दिर, उदयमंदिर खापटा, धानमण्डी, खापटा, मेडती गेट के बाहर स्टेडियम शॉपिंग सेन्टर मेडतीगेट के बाहर, खारिया कुआ, घाचियों की गली गबू खॉ का चौक।</p> <p>नोट :- उक्त सीमा में आने वाले समस्त गलियों एवं मोहल्ले इस वार्ड के क्षेत्र होंगे।</p>
45.	<p>सीमा</p> <p>सोजती गेट के बाहर शहर पनाह कोटे होते हुए बम्बा बारी तक, बम्बा बारी से शहर पनाह का उत्तरी-पूर्वी हिस्सा। राजीव गांधी वाचनालय के सामने होते हुए थलियों बास, सोजती गेट सडक का दक्षिणी हिस्सा, थलियों का बास, सोजती गेट सडक का पूर्वी हिस्सा।</p> <p>क्षेत्र</p> <p>बम्बा बारी, गुलजारपुरा, पातरियों का बास, खानिया कोट, प्यारे मियां का चौक, नई सडक, चमनपुरा, कुम्हारों का ढाल, थलियों का बास, रामजी का बाडा, कविराजजी का बाडा, घासमण्डी रोड, भील बस्ती, चारभुजा टोकीज।</p> <p>(नोट:- उक्त सीमा में आने वाली समस्त गलीया एवं मोहल्ले इस वार्ड के क्षेत्र होंगे।)</p>
46.	<p>सीमा</p> <p>मेडती गेट के बाहर विशाल नमकीन से मुख्य सडक होते हुये नेनी बाई मंदिर के सामने गगाराम अस्पताल के पीछे से हरिजन बस्ती को छोडते हुये गायों की फाटक सामुदायिक भवन के पास से आनंद विलास से नया तालाब रोड होते हुये शहर पनाह कोट के सहारे सहारे मेडती गेट तक का समस्त दाया भाग। (पहाडी का नीचे का क्षेत्र)</p> <p>क्षेत्र</p> <p>उदयमंदिर आसन, भिशितियों का बास, पुराना राजस्थान पत्रिका, भारत कॉलोनी, गायों की फाटक, करबला कॉलोनी, आनंद विला, तोप खाना, भिशितियों का मौहल्ला, अशरफ मंजिल, शाहों का मौहल्ला, चईलो की गली , गुलाब नेहरू कॉलोनी।</p> <p>नोट :- उक्त सीमा में आने वाले समस्त गलियों एवं मोहल्ले इस वार्ड के क्षेत्र होंगे।</p>
47.	<p>सीमा</p> <p>पावटा सर्कल से विष्णु भवन से गगाराम अस्पताल के पास से बावडी की पोल से होते हुए उदयमंदिर</p>

	<p>हरिजन बस्ती का सम्पूर्ण रूप से सम्मिलित करते हुये पुराना सुलभ कॉम्प्लेक्स से तेजा होस्टल के पीछे से आनंद विलास होते हुये नया तालाब रोड होते हुये सरगरा कॉलोनी को सम्मिलित करते हुए शिप हाउस बालाजी मंदिर से प्रथम पोलो गजसिंह पार्क से सनराईज होटल के पास से मुख्य मण्डोर रोड होते हुये पावटा सर्कल का सम्पूर्ण दायी भाग।</p> <p>क्षेत्र कब्रिस्तान विष्णु भवन, करबला कॉलोनी, मीढडी ठाकुर की हवेली, ढोलियों की गली, उदयमंदिर हरिजन बस्ती, कायम खानी होस्टल, तेजा होस्टल, सरगरा कॉलोनी, प्रथम पोलो, धर्मनारायण जी का हत्था, लौहार कॉलोनी।</p> <p>नोट :- उक्त सीमा में आने वाले समस्त गलियाँ एवं मोहल्ले इस वार्ड के क्षेत्र होंगे।</p>
48.	<p>सीमा रसाला रोड रेल्वे फाटक से पावटा सर्किल से सनराईज होटल से गज सिंह पार्क के आगे से आदर्श कॉम्प्लेक्स सोसायटी से शिप हाउस बाला जी मंदिर से डी.डी.आर. ऑफिस से पीछे से होते हुये जटियाँ कॉलोनी को सम्मिलित करते हुये नागौरी गेट चौराहा से भाटी मेमोरियल हॉल होते हुए ज्योति बा फुले पार्क से महांदिर चौराहा से पावटा सी रोड ब्रिज के पास कृष्ण मंदिर होते हुये मान जी का हत्थे का सम्पूर्ण क्षेत्र को सम्मिलित करते हुये पावटा बी रोड से डॉ आर.एस. गहलोत से रसाला रेल्वे फाटक तक सम्पूर्ण दायी भाग।</p> <p>क्षेत्र दीप मार्ग, काबरा स्कूल, पावटा बी रोड मानजी का हत्था, कर्ण सिंह जी हत्था, सुमेर स्कूल, मूथा जी का मंदिर, भगत सिंह मार्ग, पी.सी.जी. काम्प्लेक्स, चारण छात्रावास, द्वितीय पोलो, फायर ब्रिगेड, जटिया कॉलोनी, खेत सिंह जी का बंगला।</p> <p>नोट :- उक्त सीमा में आने वाले समस्त गलियाँ एवं मोहल्ले इस वार्ड के क्षेत्र होंगे।</p>
49.	<p>सीमा नागौरी गेट पुलिस चौकी के पास परकोटे की दीवार के सहारे सहारे होते हुये नहर के साथ होते हुये बागर स्कूल से आनन्द भवन से हेमन्त कुमार गहलोत के मकान के पीछे से राजेन्द्र जोशी के मकान से विजय चौक से जीवनदास कुआ से राज क्लिनिक से ऊन गोदाम रोड होते हुये नया तालाब तक समस्त बाया भाग।</p> <p>क्षेत्र सिधी साहबजादों का मोहल्लों, सिधी भुटटों का बास, जीवन दास का कुआ, बेलदार गवाडी, बेलदार बस्ती, रावत बिल्डिंग, नागौरी गेट पुलिस चौकी के सामने का क्षेत्र, बिश्नपुरा, नया तालाब।</p> <p>नोट :- उक्त सीमा में आने वाले समस्त गलियाँ एवं मोहल्ले इस वार्ड के क्षेत्र होंगे।</p>
50.	<p>सीमा राज क्लिनिक से महावीर प्याऊ से अजय चौक से माली नागोरियों का बास, से श्री सुमेर सिंह जी मेहरा के मकान से हनुमान वाटिका होते हुए हरिजन बस्ती, शुलभ कॉम्प्लेक्स से किला रोड होते हुए बागर बेरी, धा सागर से कलाल कॉलोनी, गली 0 नम्बर गली से गली नं. 04 तक से मुख्य किला रोड से डा. भीमराव स्टेडियम होते हुए सीताराम बेबी पार्क के सामने से ललित गहलोत के मकान के पीछे से होते हुए अजय चौक से राज क्लिनिक तक का सम्पूर्ण दायी भाग।</p> <p>क्षेत्र</p>

(15)

आयुक्त  
नगर, जयपुर

	<p>राज क्लिनिक के आस पास का क्षेत्र, महावीर प्याऊ, माली नागोरियों का बास, विजय चौक, खिचियों की हवेली, बागर का सम्पूर्ण क्षेत्र, हरिजन बस्ती, बागर बेरी, धा सागर, कलाल कॉलोनी, गली नं. 0 से 04 तक का सम्पूर्ण क्षेत्र।</p> <p>नोट :- उक्त सीमा में आने वाले समस्त गलियाँ एवं मोहल्ले इस वार्ड के क्षेत्र होंगे।</p>
51.	<p>सीमा उम्मेद चौक से पूर्वबियों का बास, भवानी सा जी का नोहरा से एडवोकेट रामसिंह जी राठौड़ वाली गली से अनोप सिंह पंवार के मकान से राम सिंह आर्य के मकान से होते हुए गोलनाडी, मजिस्द से करण सिंह जी ईन्दा के मकान से आगे ललित शर्मा (आनन्द जी भाटी)के मकान तक से बत्ता सागर से संत लाडाराम स्कूल से हनुमान मंदिर लॉडनू हवेली से, राव जी की हवेली से बडलो का चौक से मेहरो का चौक, शिव छतरी, खेजडी चौक से आसमानी पोल, ब्रह्मणो की गली होते हुए उम्मेद चौक।</p> <p>क्षेत्र उम्मेद चौक, पूरबिया का बास, किशन चौक, गोलनाडी, बत्ता सागर, संत लाडाराम स्कूल के आस पास का क्षेत्र लाडनू हवेली, मेहरो का चौक, शिव छतरी, खेजडी चौक आसमानी पोल बालो का बास, बडलो का चौक, विमल पब्लिक स्कूल, ब्राह्मणों की गली।</p> <p>नोट :- उक्त सीमा में आने वाले समस्त गलियाँ एवं मोहल्ले इस वार्ड के क्षेत्र होंगे।</p>
52.	<p>सीमा कागा रोड पुलिस चौकी से होकर सबरी वाटिका से भील बस्ती गली नं. 06 से होकर अकबर छीपा के मकान से कलाल कॉलोनी, मेन रोड से गोदावरी भवन (कलाल कॉलोनी गली नं 05,06,07 को सम्मिलित करते हुए) से गुरुमुख जी खीची के मकान से राम भवन किला रोड होते हुये नहर के सहारे सहारे परकोटे की दीवार होते हुए पुलिस चौकी नागौरी गेट से नागौरी गेट चौराहा से कागा पुलिस चौकी क्षेत्र।</p> <p>क्षेत्र छीपा कॉलोनी, कलाल कॉलोनी, बी-स्कीम, कलाल कॉलोनी, गली नं. 05,06,07, बाबा रामदेव मंदिर, मेघवाल बस्ती</p> <p>नोट :- उक्त सीमा में आने वाले समस्त गलियाँ एवं मोहल्ले इस वार्ड के क्षेत्र होंगे।</p>
53.	<p>सीमा हनुमान चौक (कलाल कॉलोनी गली नं. 8,9,10,11 को सम्मिलित करते हुए) से कलाल कॉलोनी मेन रोड अकबर छीपा भील बस्ती गली नं. 06 से होते हुए सायरी देवी (पूर्व पार्श्व) के मकान से राजू धोबी के मकान से चुन्नी बाई के मकान से जाट शमशान कागा रोड होते हुए क्रशर तक का समस्त बाया भाग। (पहाडी तक /पहाडी के नीचे)</p> <p>क्षेत्र कागा कागडी, कलाल कॉलोनी, गली नं. 8 से 11, भील बस्ती, झाडु वाली गली, बकरियों का चौक, क्रशर वाली गली, विश्वकर्मा बगेची।</p> <p>नोट :- उक्त सीमा में आने वाले समस्त गलियाँ एवं मोहल्ले इस वार्ड के क्षेत्र होंगे।</p>

(16)

आयुक्त  
 नगर निगम, जोधपुर



54.	<p>सीमा कागा सबरी वाटिका से बाये जाकर पूर्व पार्श्व सायरी देवी, के मकान के आगे से होते हुए दाये मुड़कर (मेघवाल बस्ती को सम्मिलित करते हुए) राजू धोबी के मकान से चुन्नी बाई के मकान से जाट शमशान के सामने मुख्य कागा सड़क होते हुए दशनाम गोस्वामी शमशान के पीछे वाल्मीकी शमशान से होते हुए हरीजन बस्ती व मेघवाल बस्ती को सम्मिलित करते हुए सेवा सदन स्कूल मुख्य सड़क से राम बाग पुलिया से नहर होते हुए मेघवाल बसती गली नं. 3 से होते हुए नागोरी गेट कागा सड़क से सबरी वाटिका तक का समस्त दाया भाग।</p> <p>क्षेत्र नागोरी गेट, मेघवाल बस्ती गली नं. 1 से 3, हरिजन बस्ती, कागा मेघवाल बस्ती (सेवा सदन स्कूल के सामने) सबरी वाटिका के पीछे मेघवाल बस्ती, कागा पुलिस चौकी, उत्तम आश्रम।</p> <p>नोट :- उक्त सीमा में आने वाले समस्त गलियाँ एवं मोहल्ले इस वार्ड के क्षेत्र होंगे।</p>
55.	<p>सीमा राम मोहल्ला से ज्योतिबा फुल्ले पार्क होते हुये मुख्य मण्डोर रोड से ब्रीज के निचे सोलकी क्लिनिक के पास से होते हुये मुकेश किराणा से नहर के सहारे-सहारे धोबी तालाब तक का समस्त बाया भाग।</p> <p>क्षेत्र राम महोल्ला, दामोदर कॉलोनी, लख जी का हत्था, कागा स्कीम, शीतला माता मन्दिर, हैडपम्प की गली, सवासदन स्कूल राम बाग स्कीम, कागा दान्डी रामा की प्याऊ, मिरासी कॉलोनी, इन्द्रा कॉलोनी, चामुण्डा कॉलोनी,।</p> <p>नोट:- उक्त सीमा में आने वाले समस्त गलियाँ एवं मोहल्ले इस वार्ड के क्षेत्र होंगे।</p>
56.	<p>सीमा मुख्य मण्डोर रोड सिन्धी भुटो कबिस्तान से रेगर समाज हास्टल से मगराज जी का टांका पहाडगंज प्रथम नरपत पेट्रोल पम्प से पहाडी तक।</p> <p>क्षेत्र धोबी घाट, जनता कॉलोनी, हनुमान कॉलोनी, मगराज जी का टांका, मुस्लिम बस्ती, बावरी बस्ती, पहाडगंज प्रथम, आरपीटीसी क्वार्टर, पीपली चौक।</p> <p>नोट:- उक्त सीमा में आने वाले समस्त गलियाँ एवं मोहल्ले इस वार्ड के क्षेत्र होंगे।</p>
57.	<p>सीमा रेलवे फाटक कृषि मण्डी चौराहा, से चन्द्र मंगल अस्पताल होते हुए खेतानाड़ी मण्डोर रोड होते हुए, खाण्डा कॉलोनी से पुलिया के नीचे से होते हुए मेन रोड महामंदिर रेलवे स्टेशन मेन गेट से महामंदिर चौराहा से धानमण्डी होते हुए गहलोतों का बास से शंकर लाल टाक से श्री अशोक जी गहलोत का मकान होते हुए ओसवाल समाज भवन से चिरंजीलाल जी सामरिया के मकान से राजेन्द्र डाकलिया के मकान से होते हुए प्रकश संचेती के मकान से सुरजीत परिहार के मकान की गली वेदों का बास का बाया भाग तथा सुरजीत परिहार के मकान से प्रभातसिंह जी परिहार के मकान से हीना जीम की गली नरेन्द्र जी कच्छवाहा के मकान से होते हुए रोजगार कार्यालय की गली से हरि ओम टिम्बर के सामने गली प्रभू ग्वारिया से ढाका बिल्डिंग मिठाई की दुकान से भदवासिया रेलवे कासिंग से मेन रोड धर्म</p>


(17)

आर्य समाज  
कागरी विभाग, ओधपुर

	<p>कांटा फ्रुट मंडी नई सब्जी मण्डी से कृषि मण्डी होते हुए विजयराजे मूर्ति चौराहा होते हुए कृषि मण्डी फाटक तक का बाया भाग</p> <p>क्षेत्र</p> <p>गहलोतों का बास आंशिक फिलसों का बास, कुम्भटों का बास, कांकरीयों की पोल, वेदों का बास, धान मण्डी, मारवाड़ नगर, आंशिक, बंजारा कॉलोनी, ग्वारिया बस्ती जगजीवनराम कॉलोनी, खेतानाड़ी, माहेश्वरी कॉलोनी, खाडा बस्ती।</p> <p>नोट :- उक्त सीमा में आने वाले समस्त गलियाँ एवं मोहल्ले इस वार्ड के क्षेत्र होंगे।</p>
58.	<p>सीमा</p> <p>महामन्दिर रेलवे स्टेशन के पीछे अरुणसा गहलोत के मकान के पीछे की गली रोजगार कार्यालय की गली का दाया भाग से हरिओम टिम्बर से राजेन्द्र परिहार के मकान से शिवनगर शान्तिलाल चन्देल के मकान से होते हुए शिव नगर चौराहा माहदेव मंदिर से मण्डोरिया गेट के अन्दर से होते हुए मोहन जोगी मुनी महाराज मंदिर से मानसागर पश्चिमी पाल का दाया भाग वेंकटेश्वर स्कूल होते हुए कार्नर के मकान से जैन मेडिकल होते हुए हेम केफे होते हुए अरुणसा गहलोत के मकान तक का दाया भाग।</p> <p>क्षेत्र</p> <p>धडा बास, मानसागर पश्चिम पाल, खटिकों का बास, मारवाड़ नगर भील बस्ती, शिव नगर आंशिक, मण्डोरिया गेट, मानसागर 1 से 7 तक की गलीया।</p> <p>नोट :- उक्त सीमा में आने वाले समस्त गलियाँ एवं मोहल्ले इस वार्ड के क्षेत्र होंगे।</p>
59.	<p>सीमा</p> <p>वीरेन्द्र जी घांची गहलोत का बास के मकान से जितेन्द्र गहलोत के मकान से कृपा शंकर जी उदवे के मकान से मानसागर पश्चिम पाल का वाया भाग वीरेन्द्र मामा के मकान से भान बालाजी मन्दिर मण्डोरिया गेट तक का दाया भाग से शान्तिलाल चन्देल के मकान से शिवनगर हरिजन के मकान से आटे की चक्की हरिओम खिवसर के सामने वाली ब्रिज के सहरे नया नगर सामुदायिक भवन होते मेघवाटिका से जोधाणा आश्रम रूप नगर से शिवपुरी उदय गली शान्ति बाई के मकान तक का दाया भाग। शिव मन्दिर शिवपुरी से नरेन्द्र जी मोड के मकान से मन्दिर लाडू जी की पोल से झालरा रोड नन्दू जोशी के मकान एव कन्हैलाल मंत्री के मकान से होते हुए मुख्य बाजार वीरेन्द्र जी घांची तक</p> <p>क्षेत्र</p> <p>आर्दश कॉलोनी, शिवपुरी आंशिक, रूप नगर, हरिजन बस्ती, नया नगर, भदवासिया, सांसी कॉलोनी, मुलतानी बस्ती, पूर्वी पाल, ब्रह्मपुरी, सुनारों का बास, गहलोतो का बास आंशिक।</p> <p>नोट :- उक्त सीमा में आने वाले समस्त गलियाँ एवं मोहल्ले इस वार्ड के क्षेत्र होंगे।</p>
60.	<p>सीमा</p> <p>महामन्दिर प्रथम पोल से महामन्दिर पुलिस थाने से कटला रोड होते हुये पावटा सी रोड अण्डर ब्रिज से पावटा सी रोड होते हुये गोडावन गेस्ट हाउस से मुडकर (गली नं. 04) से लक्ष्मण सिंह गहलोत के मकान से होते हुये आसन पोल से होते हुये महामन्दिर दूसरी पोल से महामन्दिर प्रथम पोल तक</p>

	<p>समस्त बाया भाग।</p> <p>क्षेत्र हेम सिंह का कटला, मेघवालों की बस्ती रेल्वे लाईन के पास, महामन्दिर थाना के पीछे, पाली बाजार, नया बास, महामन्दिर धान मण्डी, धारीवाल का बास, संदर बाजार, घोंचियों का बास, नाथ सागर बेरा, महेश कॉलोनी, आकाशवाणी के पीछे जाटा बास का कुछ भाग ( गणेश जी व बाला जी मन्दिर) लोढों की गली, जुनी बागर, रावणा राजपूतों का मौहल्ला, नाथ जी का आसन, शिव मन्दिर, पावटा सी रोड 01 से 04 की गलियों। नोट:- उक्त सीमा में आने वाले समस्त गलियों एवं मोहल्ले इस वार्ड के क्षेत्र होंगे।</p>
61.	<p>सीमा कुम्भ सिंह जी पतावत मैन पावटा सी रोड से होते हुए रिलाइन्स फ्रेश शक्ति नगर गली न 01 से महामन्दिर तीसरी पोल से खत्री किराणा स्टोर से आसन पोल से गोविन्द सिंह गहलोट क मकान से गली नं 04 कुम्भ सिंह के मकान का समस्त भाग।</p> <p>क्षेत्र पावटा सी रोड 5,6, व 7 की गली साँखलो का बास इमरतियों बेरा, बागर, आयकर कॉलोनी, विकास कॉलोनी, अशोक नगर तीसरी पोल के अन्दर मेघवाल बस्ती, ओम जी का हत्था, के पास इमरतियों बेरा, नोट:- उक्त सीमा में आने वाले समस्त गलियों एवं मोहल्ले इस वार्ड के क्षेत्र होंगे।</p>
62	<p>सीमा महामंदिर दूसरी पोल के आगे बड़ले के कोर्नर से कोठारी मेनसन से दाये मुडकर हरिसिंह जी चारण चक्की वाले के मकान होते हुए मानसागर पूर्वी पाल अल्फुदीन घोसी के मकान से नरेन्द्र गौड़ के मकान से शिव मंदिर, शिवपुरी से शांति खटीक के मकान से होते हुए रूप नगर के अन्दर मोहनलाल भाटी के मकान तक एवं मोहनलाल भाटी के सामने वृद्धाश्रम के पास से शिवशक्ति नगर की 1 से 6 गलियों एवं बाबू लक्ष्मण सिंह कॉलोनी को सम्मिलित करते हुए टाक मेडिकल होते हुए बाबू लक्ष्मण सिंह चौराहा से तीसरी पोल से दूसरी पोल बड़ला तक दाया भाग</p> <p>क्षेत्र झालरा बेरा, मेघवाल बस्ती, शिवपुरी, का आंशिक भाग शिव शक्ति नगर गली नं 1 से 6, हरिजन बस्ती शिव पुरी, चरणों की गली एवं बाबू लक्ष्मण सिंह कॉलोनी, खटीक बस्ती। नोट :- उक्त सीमा में आने वाले समस्त गलियों एवं मोहल्ले इस वार्ड के क्षेत्र होंगे।</p>
63.	<p>सीमा बाबू लक्ष्मण सिंह चौराहा से होते हुए बड़ला भदवासिया रोड़ से होते हुए आर.के. ब्रदर्स के पास से देवी किशन लाहोटी के मकान से होते हुए तेजा कॉलोनी से लक्ष्मण जी के मकान से राम नगर पार्क होते हुए जांगिड टिम्बर बड़ला रोड़ से आर.टी.ओ. कार्यालय की रोड़ से राजीव नगर बी भगवान नगर नाले के पास होते हुए महावीर नगर, सूर्य नगर, राजीव नगर सी को सम्मिलित करते हुए सरकारी स्कूल बाबू लक्ष्मण सिंह चौराहा तक का सम्पूर्ण दाया भाग।</p> <p>क्षेत्र</p>

(19)

  
आयुक्त  
नगर निगम, जोधपुर

	<p>राजीव नगर सी, महावीर नगर, दाधीच नगर, महादेव नगर, सूर्य नगर, ओम नगर, तेजा कॉलोनी बी, राम नगर, गैस गोदाम ,राजीव नगर डी का आंशिक भाग, ओम नगर, राजीव नगर ए, बी, भगवान नगर, महावीर नगर।</p> <p>नोट :- उक्त सीमा में आने वाले समस्त गलियाँ एवं मोहल्ले इस वार्ड के क्षेत्र होंगे।</p>
64.	<p><b>सीमा</b></p> <p>हरिजन बस्ती सुरेश जी तेज़ी के मकान से सामुदायिक भवन के पास से रामविलास पंडित के मकान से काली बस्ती कोल्ड स्टोर होते हुए मेघ वाटिका से होते हुए कलिया पान कोर्नर से होते हुए बड़ला रोड़ दाधिच नगर ब्लाक नं. 4 के पास आर के ब्रदर्स के पास वाली गली से देवी किशन जी लाहोटी के मकान के सामने से होते हुए तेजा कॉलोनी लक्ष्मण जी के मकान वाली गली होते हुए तेजा कॉलोनी ए का सम्पूर्ण भाग राम नगर पार्क से होते हुए नाले के पास से होते हुए जांगिड टिम्बर से बड़ला रोड़ होते हुए गैस गोदाम वाली रोड़ से भदवासिया मेन रोड़ से भदवासिया हरिजन बस्ती सुरेश जी के मकान तक का सम्पूर्ण बाया भाग।</p> <p><b>क्षेत्र</b></p> <p>तिलक नगर प्रथम, कच्ची बस्ती भदवासिया, तिलक नगर द्वितीय, आर्य नगर, दाधिच नगर, तेजा कॉलोनी, रामनगर, राजीव नगर डी का आंशिक भाग, गंगा विहार भदवासिया, हरिजन बस्ती भदवासिया।</p> <p>नोट :- उक्त सीमा में आने वाले समस्त गलियाँ एवं मोहल्ले इस वार्ड के क्षेत्र होंगे।</p>
65.	<p><b>सीमा</b></p> <p>पीपली चौक से कृषि मंडी छोटे गेट से जीरा मण्डी होते हुये भदवासिया पेट्रोल पम्प से भदवासिया मुख्य रोड़ होते हुये जटिया रेंगर समाज के पास से वार्ड 60 के उपकार्यालय से होते हुए गालेश्वर महादेव मंदिर से रामसिंह पंवार के सामने रोड़ से होते हुये कालका माता मंदिर से सरकारी स्कूल से पीपली चौक से कृषि मण्डी छोटे गेट का बाया भाग।</p> <p><b>क्षेत्र</b></p> <p>संत आसुराम कॉलोनी, भाड़ बस्ती, बाबा रामदेव कॉलोनी, बिश्नोई रोड़, लक्ष्मी नारायण मंदिर, सैन मंदिर, पुरोहितो का बास, गालेश्वर महादेव मंदिर, जटिया शमशान, सरकारी स्कूल, दधिमती माता मंदिर, सरस्वती स्कूल जोगमाया मंदिर, सोनारो की गली, ब्राह्मणों का बास, लखारों की गली, जम्बेश्वर मंदिर।</p> <p>नोट :- उक्त सीमा में आने वाले समस्त गलियाँ एवं मोहल्ले इस वार्ड के क्षेत्र होंगे।</p>
66.	<p><b>सीमा</b></p> <p>पीपली चौक से राशन वाली गली से रामद्वारा होते हुये नाडी चौक सूर्य नगरी डेयरी फार्म से हरिराम के मकान से बाय मुडकर हनुमान जी पुरी के मकान से उस्ताद मोहम्मद अयूब किराणा स्टोर से जिलानी चौक से साबरी चौक कलाकारों का मौहल्ला से शाबिर खॉन के मकान तक का समस्त बाया भाग।</p> <p><b>क्षेत्र</b></p> <p>पीपली चौक, अक्षा मस्जिद, कादरी चौक, टेम्पो स्टेण्ड कलाकारों का मौहल्ला आंशिक, रामद्वारा, मक्का मस्जिद, तेलियों की बस्ती, नाडी मौहल्ला, मूमल स्कूल, प्राथमिक स्वास्थ्य केन्द्र, मदीना मस्जिद,</p>

	<p><b>नोट :-</b> उक्त सीमा में आने वाले समस्त गलियों एवं मोहल्ले इस वार्ड के क्षेत्र होंगे।</p>
67.	<p><b>सीमा</b> सरकारी स्कूल से राशन वाली गली होते हुए रामद्वारा गली से नाडी चौक सूर्या नगरी डेयरी फार्म से हरिराम के मकान से बाय मुडकर हनुमान जी पुरी के मकान से उस्ताद मोहम्मद अयूब किराणा स्टोर से जिलानी चौक से साबरी चौक, कालारकारो का मौहल्ला से शाबिर खॉन से मकान तक का समस्त दाया भाग। सरकारी स्कूल से कालका मंदिर के सामने रामसिंह पंवार के मकान के पास से होकर गालेश्वर महादेव मंदिर रोड से भदवासिया मुख्य रोड से रामसागर चौराहा से राधाकृष्ण मेडिकल से बाय मुडकर पहाडी तक बाया भाग।</p> <p><b>क्षेत्र</b> अशोक कॉलोनी, तापी बावडी स्कूल, संत रविदास नगर, न्यु जाटा बास, कालकारों का मौहल्ला आशिक, शमशान रोड कालका माता मंदिर के पीछे का क्षेत्र, सोनिया पब्लिक स्कूल।</p> <p><b>नोट :-</b> उक्त सीमा में आने वाले समस्त गलियों एवं मोहल्ले इस वार्ड के क्षेत्र होंगे।</p>
68.	<p><b>सीमा</b> भदवासिया स्कूल से नृसिंह की प्याऊ से चतुरावतो का पुलिया सिचाई विभाग की नेहर से गांधी नगर को सम्मिलित करते हुये 80 फिट रोड से भदवासिया स्कूल के पीछे से भदवासिया मुख्य सडक तक का समस्त दाया भाग।</p> <p><b>क्षेत्र</b> मंदिर वाला बास, बिचला बास, बेरा वाला बास , परिहार नगर प्रथम व द्वितीय, राजीव गांधी कॉलोनी, गांधी नगर, किर्ति नगर डी सेक्टर, राम सागर बेरा, चतुरावतो का पुलिया</p> <p><b>नोट :-</b> उक्त सीमा में आने वाले समस्त गलियों एवं मोहल्ले इस वार्ड के क्षेत्र होंगे।</p>
69.	<p><b>सीमा</b> भदवासिया स्कूल के पीछे 80 फुट रोड से आरटीओ गैस गौदाम वाली रोड पर 10 दुकान तक का बाया भाग लेते हुए गुलजार नगर प्रथम, संध्या स्कूल से सामुदायिक भवन के पास श्री हंसराजजी दाधीच के मकान के पीछे से मांगीलालजी की कृषि मार्ग होते हुए रामसागर वालों का परिहार कृषि फार्म की जमीन से चौधरी का कृषि फार्म की पाल-पाल होते हुए (विद्यानगर, विष्णुनगर, वकीलों का हत्था, श्रीरामनगर के पीछे से) श्रीरामनगर सोसायटी की चारदीवारी, जो कृष्णा नगर की तरफ से होते हुए श्री राम नगर की मुख्य सडक का समस्त बायां भाग। श्रीरामनगर मुख्य सडक से मियाँ के बरे होते हुए 80 फुट सडक का दोनों तरफ का भाग। 80 फुट रोड से सांखला कृषि फार्म से दौलत सागर कृषि फार्म से अमर नगर रोड से शिक्षित नगर रोड से पीएस गार्डन के पीछे से मुख्य माता का थान, तक का समस्त दायां भाग। नागौर बाई पास चौराहा माता का थान से पशु चिकित्सालय बासनी तम्बोलिया से आर्मी फाईरिंग रेन्ज तक का समस्त दायां भाग। गांधीनगर प्याउ 80 फिट रोड से भदवासिया स्कूल के पीछे तक का समस्त बायां भाग</p> <p><b>क्षेत्र</b> विश्वकर्मा नगर प्रथम, द्वितीय, गुलजार नगर ए, बी, दधिमति नगर प्रथम द्वितीय, गोकुल धाम सोसायटी, गणेश नगर, गायत्री नगर, रिद्धि सिद्धि नगर, गुरु राजाराम नगर, रावत नगर पश्वनार्थ नगर, कृष्णा नगर, शिवसागर शिवाजी नगर, सज्जन नगर, मियाँ का बेरा, जयमल नगर, सांखला कृषि फार्म अमर नगर प्रथम, द्वितीय शिक्षक नगर पंचवटी कॉलोनी, हनुमान सागर बेरा, बासनी तम्बोलिया गांव, आर्मी</p>

(21)

आयुधत  
नगर निगम, जोधपुर

	<p>फाईरिंग रेन्ज समस्त गलीया एवं मोहल्ले इस वार्ड के क्षेत्र होंगे।</p>	(नोट:- उक्त सीमा में आने वाली)
70.	<p>सीमा चतरावतों का पुलिया, सिचाई विभाग के नेहर से गाधी नगर के पीछे से होते हुए 80 फिट रोड से सॉखला कृषि फार्म से दौलत सागर कृषि फार्म से पंचवटी कॉलोनी होते हुये अमर नगर सामुदायिक भवन से डॉली इन्टरनेशनल स्कूल के पास से अमर नगर मैनरोड होते हुए नवोडा बेरा को सम्मिलित करते हुये पी.एस. गार्डन से माता का थान चौराहा से मधोसिंह गहलोत के मकान से दाऊ लाल ली गहलोत से किराणा दुकान के पास से माधव उधान के गेट से शमशान रोड से सरकारी गर्ल्स स्कूल के पीछे चतरावता पुलिया तक का समस्त बाया भाग।</p> <p>क्षेत्र चतरावतों का बेरा, पाबु नगर, बलदेव नगर बेरा, माल नगर, मंदिर वाला बेरा, नवोडा बेरा, दौला कृषि फार्म माता का थान चौराहा, मा चामुण्डा मंदिर के पीछे का क्षेत्र</p> <p>नोट :- उक्त सीमा में आने वाले समस्त गलियों एवं मोहल्ले इस वार्ड के क्षेत्र होंगे।</p>	
71.	<p>सीमा ज्योतिबा फुल स्कूल के सामने से गौमाला बेरा रोड से मामा नाडी से सुन्दर सिंह भण्डारी, बाया रखते हुए शमशान रोड तक से भाकर बाडा व रामदेव कालोनी सम्मिलित करते हुये पशु चिकीत्सालय (बासनी तबोलिया) के पास तक माता का थान रोड पर दाऊ जी किराणा से को दाया रखते हुये पहाडी के उपर (जगदम्बा कोलोनी पर) माधव उधान के पीछे गेट तक से गणेश किराणा स्टोर शमशान रोड से राज्यकीय उच्च प्राथमिक विधालय गर्स की दीवार बाया रखते हुए मैन रोड माता का थान से बाला जी मंदिर, चतुरावता पुलिया से सिचाई विभाग की नहर से नहर नहर ज्योतिबा फुल स्कूल तक।</p> <p>क्षेत्र रामदेव कॉलोनी भाकर बाडा,राई का बेरा, गौमाला बैरा, अभय नगर, नया बास, बोडी वाला जाव,जगदम्बा कालोनी, भाटीयों का जाव, बाकिया बेरा, तिरूपति बाला जी नगर, बोडी बाला बेरा, खेडी बाला बेरा, खेडी बाला जाव, भील बस्ती, मेघवाल बस्ती, हिराला बेरा, रावत बेरा, अक्षय नगर, बावडी बेरा, बाकियों बेरा पानी के टंकी का आस पास का क्षेत्र।</p> <p>नोट :- उक्त सीमा में आने वाले समस्त गलियों एवं मोहल्ले इस वार्ड के क्षेत्र होंगे।</p>	
72.	<p>सीमा होली चौक मगरा(राम तलाई) से सरस्वती विध्या मन्दिर रोड से चार थम्बा रोड तक (दोनों तरफ के मकान) से मैन रोड मगरा का बाया भाग से राम सागर चौराहा तक बाया भाग से नृसिंह जी की प्याऊ रोड का बाया भाग से चतरावतों का पुलिया नेहर तक से नेहर नेहर होते हुये कुत्तों की छतरी, बन्धे की पाल तक से होली चौक</p> <p>क्षेत्र परिहारो का बास, नया बास, राठौड का बास, सॉखला बास, सुथारो का बास मेघवाल बस्ती, भील</p>	

(22)

अध्यक्ष  
नगर निगम, जोधपुर

	<p>बस्ती, चार थम्बा, किर्ती नगर सी, रामतलाई शमशान, गौशाल मगरा,  <b>नोट :-</b> उक्त सीमा में आने वाले समस्त गलियों एवं मोहल्ले इस वार्ड के क्षेत्र होंगे।</p>
73.	<p>सीमा  शिवराम नथु जी टाक विधालय के मुख्य द्वार के सामने से पाणीणी नगर आर्य समाज को सम्मिलित करते हुये बाया भाग होते हुए वन विभाग दीवार से वन विभाग दीवार का बाया भाग से अन्ना सागर होते हुये भील समाज सामुदायिक भवन से अन्ना सागर गली नं 1,2,3 से हुडको क्वार्टर सम्मिलित करते हुये शनि मन्दिर तक से मुख्य रोड मंगरा का बाया भाग मुख्य रोड से गहलोत टेन्ट हाउस से चार थम्बा तक का बाया भाग गहलोतो का बास, मंगरा सम्मिलित करते हुये, होली चौक मंगरा तक से रामतलाई तालाब पाल से शिव राम नथु जी टाक स्कूल तक बाया भाग।</p> <p>गहलोतो का बास, भाटीयों का बास, टाको का बास, रामतलाई नाडी, आयुवेदिक अस्पताल के पास का क्षेत्र पाणीणी नगर, आर्य समाज वन विभाग दिवार तक का क्षेत्र अन्ना सागर हुडको क्वार्टर।  <b>नोट :-</b> उक्त सीमा में आने वाले समस्त गलियों एवं मोहल्ले इस वार्ड के क्षेत्र होंगे।</p>
74.	<p>सीमा  गोकुल जी की प्याऊ से चैनपुरा स्कूल के पीछे से सूरजगढ गार्डन से चैनपुरा नदी होते हुए मुख्य नागौर पाई पास रोड से पुनाराम जी बेरा, से साँखला निकास होते हुये जसवन्त सागर बांध की डिग्गी सम्मिलित करते हुए नारायण सागर से उजीर सागर से जसवन्त सागर से पी.एस.डी फिल्टर प्लांट के पास होते हुए मुख्य मंत्री आवास कॉलोनी से मामा नाडी (सुन्दर सिंह भण्डारी को सम्मिलित करते हुए) से मदन जी भाटी का बेरा सम्मिलित करते हुये ज्योतिबा फुले स्कूल के पास नगर से बन्धे की मोरी की पाल होते हुए कुमार समाज (प्रजापति) शिव मंदिर होते हुये गोकुल जी की प्याऊ तक समस्त दाया भाग।</p> <p>क्षेत्र  कमला नगर, भाटी दौलत सिंह कॉलोनी, उपरली ढालावता, बन्शी बिहार, ढालावता बेरा, बिलपत्र बेरा, बनावता बेरा, चतरावता बेरा, पिताराम जी का बास, चैनपुरा गांव, महेश नगर, एल खसरा चैनपुरा बावडी, हिरा नगर भाटीयों का हत्था जसवन्त सागर रोड की कॉलोनियों, जसवन्त सागर क्षेत्र साँखला निकास के आस पास का क्षेत्र चतुरो जी का बेरा, नाला वाला बेरा, रिषीकेश नगर, कन्हयों वाला बेरा, जमनाला बेरा, चोलावता बेरा, पहाडीयो बेरा, पहाडीयो बन्धे का क्षेत्र</p> <p><b>नोट :-</b> उक्त सीमा में आने वाले समस्त गलियों एवं मोहल्ले इस वार्ड के क्षेत्र होंगे।</p>
75.	<p>सीमा  कृषि मण्डी चौराहे से भोमिया जी का थान होते हुए किशोर बाग अण्डर ब्रिज पुलिया होते हुए लालसागर मुख्य रोड होते हुए आदर्श विद्या मन्दिर से होते हुए गोकुल जी की प्याऊ चौराहे तक का समस्त दाया भाग।</p> <p>क्षेत्र  किशोर बाग, भोमियाजी का थान, सोनालिका ट्रैक्टर के पीछे का क्षेत्र, पहाड़गंज द्वितीय, चाणक्य नगर, हुडकों क्वार्टर, पाबू बस्ती, ब्रज बावड़ी क्षेत्र, सीबीआई ऑफिस से गोकुलजी की प्याऊ तक का क्षेत्र।</p>

(23)

*Smrj*  
**सीमा**  
**कार निगम, जाधपुर**

	नोट :- उक्त सीमा में आने वाले समस्त गलियों एवं मोहल्ले इस वार्ड के क्षेत्र होंगे।
76.	सीमा आशुजी की प्याउ से नयापुरा मेन रोड़ होते हुए सेटेलाईट अस्पताल के पास से होकर गोकुल जी की प्याउ से लाल सागर मेन रोड़ से वापस आशुजी की प्याउ का सम्पूर्ण दाया भाग। क्षेत्र नृसिंह विहार, बद्री विहार, दिलीप नगर, पुनित नगर, नयापुरा सम्पूर्ण क्षेत्र, सेटेलाईट अस्पताल के पीछे का क्षेत्र, आदर्श नगर, नारायण कॉलोनी, भाटी कॉलोनी, गोकुल धाम सोसायटी, एफ.सी.आई गोदाम। नोट : उक्त सीमा में आने वाले समस्त गलियों एवं मोहल्ले इस वार्ड के क्षेत्र होंगे।
77.	सीमा नया पुरा अस्पताल चौराहा से बगतो जी का बेरा से माली मडावता रोड से मडावता चौराहा होते हुए खोखरियों बेरा रोड, एन.एल.यु. के पीछे होते हुए एन.एच 65 से 08 मील से 09 मील, चॉवला होटल से मथानिया फाटा से रिको एरिया होते हुये बारली मडावता से मण्डोर पुलिस थाना से राधा माधव नगर होते हुए गीता शंकर गार्डन से चैनपुरा रोड होते हुए चैनपुरा स्कूल के पीछे से होते हुए अस्पताल चौराहा तक समस्त दाया भाग। क्षेत्र अमृतलाल स्टेडियम, बक्तों जी का बेरा, मायली मण्डावता, खोखरीया बेरा, खोखरीया पाल, पदाला बेरा, नया पदाला, सुखाला बेरा, एन.एल.यु. के पीछे का क्षेत्र, चॉवला होटल, के समीप वाला क्षेत्र औधोगिक क्षेत्र बारली मडावता, मण्डोर पुलिस थाना, के पीछे का क्षेत्र, राधा माधव नगर, भानु नगर, ढाणा बेरा, रिद्वी सिद्वी नगर। नोट :- उक्त सीमा में आने वाले समस्त गलियों एवं मोहल्ले इस वार्ड के क्षेत्र होंगे।
78.	सीमा सिलवर ऑक के आगे सरस्वती आईसक्रिम नया पुरा मैनरोड से हाते हुए भानु बंगला को सम्मिलित करते हुए अचलूराम कॉलोनी, पंचायत समिति, हलाव का बेरा से शंकर गार्डन (महादेव मार्केट) से नई सडक हंसलाव होते हुए फूलबाग नदी से फूलबाग चोराहा से राखी दडा पुलिया हाते हुए रेल्वे लाईन के सहारे गंगानगर शुगर मील आफिस के पास से रेल्वे फाटक होते हुए मण्डोर रेल्वे स्टेशन के आगे हनुमान वीर दल शाखा के पास से भील शमशान होते हुए निम्बा निमडी से निम्बडी मन्दिर भोगी शेली रास्ते से बेरी गंगा से दर्ईजर फाटक से सरदार पटेल पुलिस युनिवर्सिटी से मथानिया फांटा होते हुए 09 मील से 08 मील चुंगी नाका से एनएलयू बिजली घर होते हुए सुखाला बेरा मैनरोड होते हुए बक्ता बेरा पुलिये से नयापुरा मैन रोड होते हुये सिल्वर ऑक तक का समस्त दाया भाग। क्षेत्र भाटी मार्केट के सामने वाली बस्ती, भानु बंगला, अचलूराम कॉलोनी, पंचायत समिति भवन, हलाव का बेरा, हंसलाव की पाल, भवाला बेरा, भियाली बेरा, गोपी बेरा, बडा बेरा, आमली बेरा, अमरपुरा, फतेहबाग, लाला बेरा, अमरपुरा मेघवाल बस्ती, राखी दडा, मण्डोर स्टेशन, हनुमान वीर दल शाखा, नृसिंह कॉलोनी (हनुमान वीर दल शाखा के आगे) निम्बा निमडी, जोगियों की बस्ती वृद्धाश्रम के पीछे कुष्ठ आश्रम, ईन्दा फार्म, नटिया बस्ती, 08 मील मण्डोर रेल्वे स्टेशन, बेरी गंगा, नवोडा बेरा, 09 मील, देवडा

(24)

आयुक्त  
नगर निगम, जोधपुर



	<p>कृषि फार्म, राणो जी का बाग, एनएलयू, कृषि केन्द्र अम्बेडकर स्कूल, एफडीडीआई, ग्राम सेवक ट्रेनिंग सेन्टर, सरदार पटेल पुलिस युनिवर्सिटी, मथानिया फांटा, स्टोन पार्क, 09 मील मार्केट।</p> <p>नोट :- उक्त सीमा में आने वाले समस्त गलियाँ एवं मोहल्ले इस वार्ड के क्षेत्र होंगे।</p>
79.	<p><b>सीमा</b> किशोर बाग अण्डर ब्रिज से नया पुरा रोड होते हुए सिलवर ऑक के आगे सरस्वती आईसक्रिम नया पुरा मैनरोड से होते हुए भानु बगला को सम्मिलित नहीं करते हुए अचलुराम कॉलोनी, पंचायत समिति के पीछे से हलाव का बेरा से शंकर गार्डन (गहलोट मार्केट) से नई सड़क हंसलाव से फूलबाग नदी होते हुए फूलबाग चौराहा से राखी दडा बाबा रामदेव मन्दिर से होते हुए रेल्वे लाईन के पास होते हुए रेल्वे फाटक से मण्डोर पोस्ट आफिस के सामने से होते हुए मण्डोर पेट्रोल पम्प के सामने से होते हुये मुख्य मण्डोर रोड से होते हुये मामा भांजा दरगाह से होकर किशोर बाग अण्डर ब्रिज तक का समस्त बांया भाग।</p> <p><b>क्षेत्र</b> चक्रवाला बेरा, मोलुडा बेरा, सुख शान्ति नगर हरिजन बस्ती, नागौरी बेरा, लाल बाग, सिमस्थवाला, बेरा, बडला वाला बेरा, फूलगबाग, अम्बाला बेरा, भाभा कॉलोनी, नागौरी बेरा, बिजी घर, ठाकुर वीरेन्द्र नगर, सिमस्थवाला जाव, दादा बाडी, भलावतो का बेरा, अवतार कॉलोनी, देवडा कॉलोनी, लक्ष्मी ऐनकलव कॉलोनी, गणपति विहार, तीजा ऐनकलव।</p> <p>नोट :- उक्त सीमा में आने वाले समस्त गलियाँ एवं मोहल्ले इस वार्ड के क्षेत्र होंगे।</p>
80.	<p><b>सीमा</b> नरपत पेट्रोल पम्प से आरपीटीसी के सामने से मुख्य मण्डोर एनएस 65 से ओएनजीसी ऑफिस होते हुए मण्डोर उद्यान गेट नं 1 के आगे से मण्डोर रेल्वे स्टेशन तक का बाया भाग (पैतलवाव नाडी गऊ घाटी को शामिल करते हुये) मण्डोर रेल्वे स्टेशन से मण्डोर उद्यान गेट नं 1 के आगे से (जूनी बस्ती व निर्माण कालोनी को सम्मिलित करते हुये) पन्नालाल गौशाला के आगे से (मग जी घाटी शामिल करते हुये) तन्हापीर, दरगाह, मण्डोर गुफा, पंच कुण्डा को शामिल करते हुये बगाडी बेरा से बालसंमद घाटी होते हुये बलेदार बस्ती बालसंमद घाटी रेडार तक। बेलदार बस्ती से रॉयल्टी चौराहे होते हुए बालसंमद उद्यान से घोडा घाटी बालाजी का मन्दिर को शामिल करते हुए एनएच 65 मुख्य मण्डोर रोड से नरपत पेट्रोल पम्प किशोर बाग तक का क्षेत्र।</p> <p><b>क्षेत्र</b> किशोर बाग, नरपत पेट्रोल पम्प, मां भगवती कॉलोनी नया बास, बालसंमद, बालसंमद बगीचा, धडा बेरा, जोहरी नगर के आसपास का क्षेत्र, बेलदार बस्ती बालसंमद, बगाडी बेरा, रॉयल्टी नाका बालसंमद, आदित्य नगर, महादेव नगर, मगजी की घाटी, निर्माण कॉलोनी, मण्डोर चौराहा, जूनी बस्ती, गउघाटी, मण्डोर द्वितीय गेट, पैतलाव नाडी, सुसवाणी माता की गलियो आदि क्षेत्र।</p> <p>नोट :- उक्त सीमा में आने वाले समस्त गलियाँ एवं मोहल्ले इस वार्ड के क्षेत्र होंगे।</p>

(25)

भारत  
बहार विभाग, जोधपुर