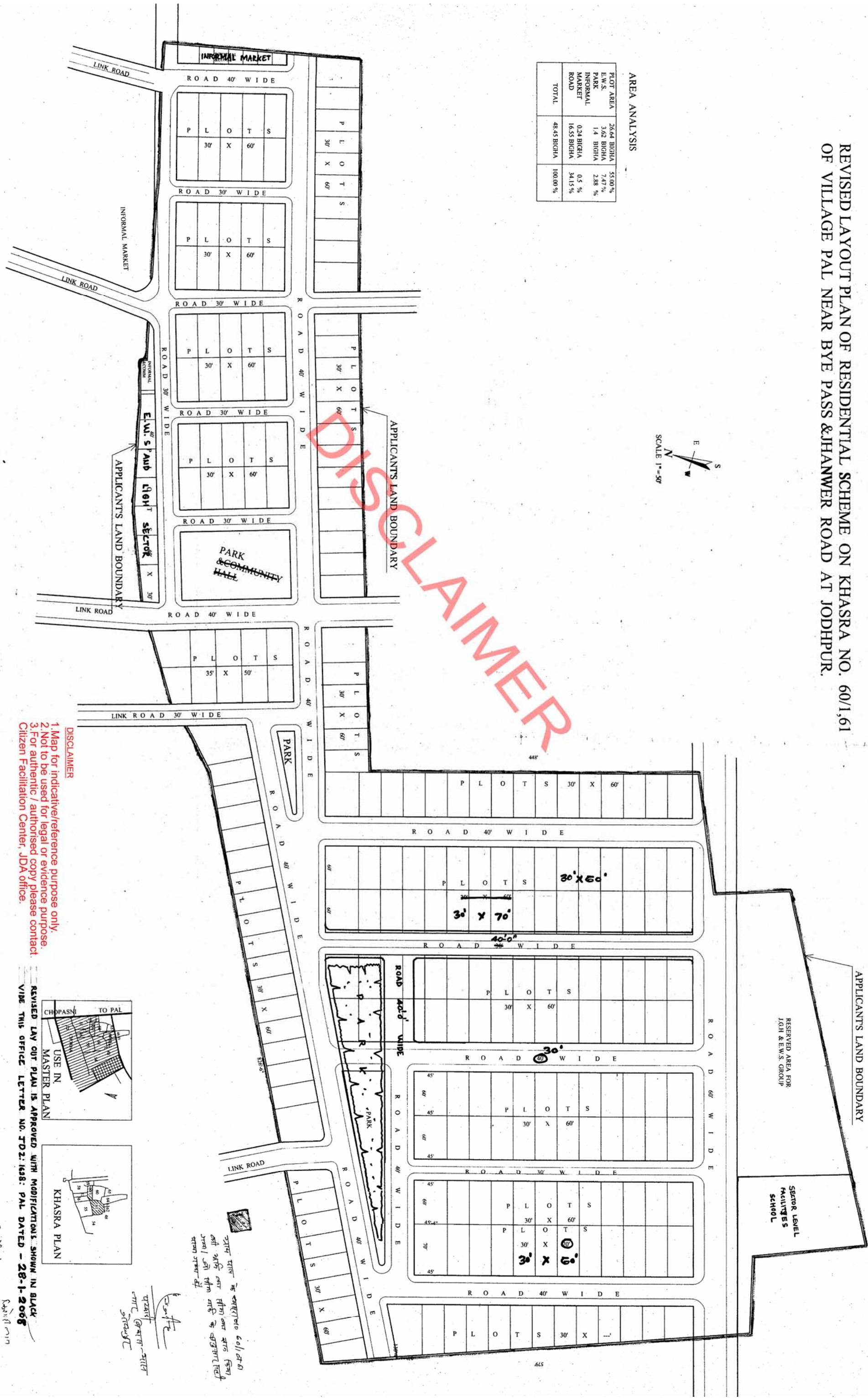


# ADITYA NAGAR

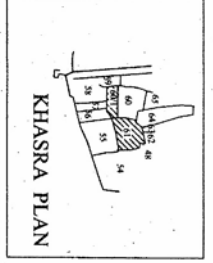
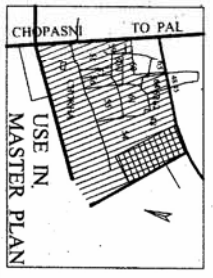
REVISED LAYOUT PLAN OF RESIDENTIAL SCHEME ON KHASRA NO. 60/1,61 OF VILLAGE PAL NEAR BYE PASS & JHANWER ROAD AT JODHPUR.

AREA ANALYSIS

PLOT AREA	26.64 BIGHA	55.00%
E.W.S. PARK	3.62 BIGHA	7.47%
INFORMAL MARKET	1.4 BIGHA	2.88%
MARKET ROAD	0.24 BIGHA	0.5%
ROAD	16.55 BIGHA	34.15%
TOTAL	48.45 BIGHA	100.00%



- DISCLAIMER**
1. Map for indicative/reference purpose only.
  2. Not to be used for legal or evidence purpose.
  3. For authentic / authorised copy please contact: Citizen Facilitation Center, JDA office.



संशोधित नक्शा को प्रमाणित करने के लिए प्रमाणित किया गया है।  
 यह नक्शा केवल सूचना के लिए है और इसे कानून के अंतर्गत कोई भी अधिकार नहीं देता।  
 अधिक जानकारी के लिए कृपया जिला विकास अधिकारी, जोधपुर से संपर्क करें।

जिला विकास अधिकारी  
 जोधपुर

REVISED LAY OUT PLAN IS APPROVED WITH MODIFICATIONS SHOWN IN BLACK  
 VIDE THIS OFFICE LETTER NO. TDJ.1698: PAL DATED - 28-1-2008