


**कार्यालय नगर पालिका, आबूरोड (सिराहा)**

**प्ररूप - क**

**नगर पालिका आबूरोड के वर्ष 2011 की जनगणना के आधार पर वार्ड गठन**

वार्ड सं.	ब्लॉक नम्बर	जनसंख्या	विवरण
1	1	686	सुदर्शन सीमेंट की दीवार के उत्तर-पश्चिम कोने से दीवार के सहारे-सहारे पश्चिम की ओर चलकर नगरपालिका सीमा तक वहां से दक्षिण की ओर चलते हुये बाये हाथ के मकानों जाटो कॉलोनी, फरिशाता कॉलोनी को लेते हुये, रघुनाथ फार्म से पूरब की ओर चलते बाये हाथ के मकान पटेल आयरन, पुखराज शंकरलाल के मकान को लेते हुए सरदार खां के मकान के कोने तक वहां से उत्तर की ओर चलकर रोड कोस कर जब्बार खां की दुकान को लेते हुए बायें हाथ के मकानों को लेते हुए सोनल कस्तुर का मकान कानानी गीगा के बाडे को लेते हुए नदी किनारे तक वहां से उत्तर की ओर मुडकर बायें हाथ के मकानो को लेते हुए राजकीय उच्च प्राथमिक विद्यालय को लेते हुए कन्न कॉलोनी को लेते हुए उप स्वास्थ्य केन्द्र को लेते हुए माउण्ट रोड तक वहां से उत्तर की ओर नगरपालिका की सीमा के सहारे-सहारे बायें के हाथ के मकानों को लेते हुए सुदर्शन कॉलोनी को लेते हुए माउण्ट रोड तक वहां से रोड कोस कर पश्चिम की ओर सुदर्शन सीमेंट की दिवार तक।
	4	555	
<b>TOTAL</b>		<b>1241</b>	
2	2 (2)	623	राजस्व संघ के कार्वटर ( नर्सरी ) एवं गोदाम को लेते हुए पूरब की ओर चलते हुए नदी का पूर्वी-दक्षिणी कोने तक वहां से उत्तर की ओर चलते नदी को लेते हुए खसरा 142 को लेते हुए नगरपालिका की सीमा के सहारे-सहारे वहां से नदी कोस कर पश्चिम की ओर चलते हुए कृष्ण कुमार के बायें हाथ के मकानों को लेते हुए माउण्ट रोड पर पंचायत भवन तक वहां से दक्षिण की ओर मुडकर बायें हाथ के हरिश चौधरी जी के मकान को लेते हुए हाउसिंग बोर्ड को लेते हुए नर्सरी को लेते हुए।
	3	720	
<b>TOTAL</b>		<b>1343</b>	
3	2 (1)	487	माउण्ट रोड पर जैन मंदिर सिंचाई कॉलोनी एच.जी. स्कूल होते हुए दक्षिण में गणेश कॉलोनी के बड़ी नेहरी के मकानों को लेते हुए अंबा कैसा के मकान के रास्ते दायें हाथ के मकानों को लेते हुए खसरा नं. 180 (Royal rajasthan school के कोने से ) से दायें पर नगरपालिका सीमा को लेते हुए उत्तर की ओर चलते हुए नगरपालिका सीमा की ओर चलते खसरा नं. 217 को लेकर रोड कोस कर खसरा 231 व 241,242 खसरा नं. 40 व 41 उत्तर की ओर चलकर युसुफ के फार्म की से पूर्व की ओर चलते हुए दायें हाथ के मकानों को लेते हुए जगदीश मेघवाल के मकान तक वहां से दक्षिण की ओर चलकर दायें हाथ के मकान चिरंजीलाल शर्मा के मकान को लेते हुए राजकीय माध्यमिक विद्यालय आकराभट्टा को लेते हुए श्रीजी और गणेशम् का मकान को लेते हुए दायें हाथ के मकानों को लेते हुए मारुति शो-रूम को लेते हुए जोधपुर विधुत वितरण निगम को लेते हुए डॉ. केला की भूखण्ड सीमा जलदाय विभाग (पशु चिकित्सक) को लेते हुए जैन मंदिर तक।
	6 (1)	444	
	6 (2)	492	

  
5/7/19

<b>TOTAL</b>		<b>1423</b>	नर्सरी उत्तरी कोने से दक्षिण की ओर चलते हुए बायें हाथ के मकान व जैन मंदिर को लेते हुए रोड क्रॉस कर ब्रह्माकुमारीज ज्ञानदीप के भवन को लेते हुए एच.जी. स्कूल रोड के बायें हाथ के मकानों को लेते हुए एच.जी. स्कूल की बाउंड्री से दक्षिण मुड़ कर जनजाति छात्रावास को लेते हुए बायें हाथ के मकानों को लेते हुए ऋषिकेश रोड खसरा 641 के कोने तक वहां पूर्व की ओर चलते हुए बायें हाथ के मकानों को लेते हुए पेट्रोल पंप तक वहां से रोड क्रॉस कर रजवाडी पुलिया क्रॉस कर नगरपालिका वार्ड सं. 30 की सीमा सहारे-सहारे नदी को लेते हुए खसरा नं. 24 की सीमा तक वहां से पश्चिम की ओर चलकर नदी क्रॉस करते हुए वार्ड 2 की सीमा के बायें हाथ के मकानों को लेते हुए नर्सरी के कोने तक।
4	5	255	
	7 (1)	521	
	7 (2)	463	
<b>TOTAL</b>		<b>1239</b>	भद्रकाली रोड पर कोठारी कॉम्पलेक्स से पश्चिम की ओर चलकर बायें हाथ के मकानों के लेते हुए राधा स्वामी आश्रम तक वहां से दक्षिण की ओर मुड़कर बायें हाथ के मकानों को लेते हुए मण्डार रोड तक वहां से पश्चिम की ओर चलकर बायें हाथ के मकान, छात्रावास, गुलाबचंद परिहार के मकानों को लेते हुए रपट तक वहां से दक्षिण की ओर मुड़कर नाले के सहारे सहारे बायें हाथ के भीलों के मकानों के लेते हुए, भूतेश्वर महादेव को लेते हुए नदी तक, वहां से पूर्व की ओर मुड़कर नदी के किनारे किनारे चलते हुए बड़े पुल पर सैनी समाज की भूमि तक वहां से पश्चिम की ओर मुड़कर बायें हाथ पर हनुमानजी मंदिर, चौधरी कॉम्पलेक्स, मानपुर स्कूल, जैन मंदिर के मकान एवं दुकान को लेते हुए गोविन्द मामा की होटल तक, वहां से पश्चिम की ओर मुड़कर भद्रकाली रोड पर कोठारी कॉम्पलेक्स तक।
5	8 (1)	696	
	8 (2)	676	
<b>TOTAL</b>		<b>1372</b>	आदर्श विद्या मंदिर के पास बने कच्चे मकानों को लेते हुए नदी के सहारे चलते हुए आदर्श विद्या मंदिर मकानों व टरोसिंग ग्राउण्ड को लेते हुए नगरपालिका सीमा तक वहां से पूर्व की ओर मुड़ते हुए रोड क्रॉस कर बायें हाथ मकानों को लेते हुए सामुदायिक शौचालय तक वहां से पूर्व की ओर चलकर रामदास महाराणा का खेत को लेते हुए बायें हाथ के मकानों को लेते हुए की कोने की सीमा तक। वहां से उत्तर की बायें हाथ के मकान मोहन लाल के मकानों को लेते हुए आबकारी रोड तक वहां से पश्चिम की ओर आबकारी रोड चलते हुए बायें हाथ के मकानों को लेते हुए हैंडपंप तक वहां से उत्तर की मुड़कर बायें हाथ के मकानों को लेते हुए अमरापुरी के कोने के पास तक वहां से नदी को छोड़ते हुए नदी के सहारे-सहारे आदर्श विद्या मंदिर तक।
6	9 (1)	523	
	10	758	
<b>TOTAL</b>		<b>1281</b>	मोहन वाटिका के पास नदी किनारे के सहारे-सहारे पूर्व की ओर चलते हुए नगरपालिका भवन को लेते हुए अमरापुरी तक वहां से दक्षिण की ओर मुड़कर बायें हाथ के मकानों को लेते हुए आदर्श विद्या मंदिर रोड तक वहां से पूर्व की ओर मुड़कर बायें हाथ के मकानों राजपुत मौहल्ला आबकारी ऑफिस तक वहां से रोड क्रॉस कर दक्षिण की ओर चलते हुए चामुण्डा मंदिर को लेते हुए कोली मौहल्ले के बायें हाथ के मकानों को लेते हुए धापु देवी के मकान तक वहां पूर्व की ओर चलकर बायें हाथ के मकानों को लेते हुए रामसिंह के प्लांट तक वहां से उत्तर की ओर चलकर आबकारी रोड तक रोड क्रॉस कर दरगाह कॉलोनी के बायें हाथ के मकानों को लेते हुए कोषाधिकारी ऑफिस को लेते हुए शितला माता मंदिर तक वहां से उत्तर की ओर चलते हुए बायें हाथ के मकानों को लेते हुए कोर्ट को लेते हुए छोटी पानी
7	9 (2)	263	
	11 (1)	710	
	11 (2)	499	


*[Signature]*  
17/11/19

			टंकी तक वहां से उत्तर की ओर मुड़कर मोहन वाटिका तक।
	<b>TOTAL</b>	<b>1472</b>	
8	12 (1)	522	श्रवण मोसी के मकान के पश्चिम की ओर कोने से पूर्व की ओर ईदगाह रोड की ओर चलते हुए बायें हाथ के मकानों को लेते हुए हनुमान जी मंदिर को लेते हुए रमजान घोसी के मकान तक वहां से रोड क्रॉस कर कादर ईट वाले के मकान को लेते हुए याकूब डाईवर मकान तक वहां से उत्तर कर और मुड़कर सफी कन्डेक्टर के मकान को लेते हुए भिश्ती मोहल्ले के रोड तक वहां से पश्चिम की ओर मुड़ कर बायें हाथ के मकान तक वहां से रोड क्रॉस कर रमजान घोसी मकान को लेते हुए बड़ी घोसी गली के बायें हाथ के मकानों को लेते हुए कोर्ट रोड पर कोने पर स्थित मकान तक वहां से पश्चिम की ओर चजकर बायें हाथ के मकानों को लेते हुए नरपत सिंह रीडर के मकान को लेते हुए विनोद अग्रवाल की चक्की तक वहां से रोड क्रॉस कर मेडिकल से बायें हाथ के मकान, पुष्पा चारण के मकान को लेते हुए श्रवण मोसी के मकान तक।
	12 (2)	450	
	27	342	
	<b>TOTAL</b>	<b>1314</b>	
9	25	537	जगदीश चौराहा पर वल्लभ स्वरूप भट्टनागर के मकान से पश्चिम की ओर चलकर अंबाजी मंदिर को लेते हुए जय गंगा गारमेन्ट, गोपाल घासी के बायें के मकान को लेते हुए बनवारी लाल सुबाराम के मकान तक वहां से रोड क्रॉस कर चिरंजीलाल मकान से बायें हाथ के मकान को लेते हुए अंबालाल लक्ष्मीनारायण के दुकान को लेते हुए गली क्रॉस कर ठेकेदार शकूर घोसी के मकान को लेते हुए उमर अल्लाद्दीन के मकान तक वहां से दक्षिण की ओर मुड़कर बड़ी घोसी मोहल्ला बायें हाथ के मकानों को लेते हुए ईदगाह रोड पर ( भिश्ती मोहल्ले रोड ) के मकान तक वहां से पूर्व की ओर चलकर गनी घोसी के मकान तक वहां से रोड क्रॉस कर राम सिंह की आटा चक्की को लेते हुए बायें हाथ के मकानों को लेते हुए अंबिका टिम्बर को लेते हुए सीधे चलते हुए बायें हाथ के मकानों को लेते हुए रुस्तम कबाड़ी के मकान को लेते हुए अंबाजी मंदिर से गुलाब सबीर के मकान तक वहां से उत्तर की ओर चलकर मारुति कॉपलेक्स, गुरुद्वारा को लेते हुए वल्लभस्वरूप भट्टनागर के मकान तक।
	28 (1)	413	
	28 (2)	405	
	<b>TOTAL</b>	<b>1355</b>	
10	13	554	जैन धर्मशाला के पूर्वी कोने से पश्चिमी कोने तक वहां से उत्तर की ओर मुड़कर जामा मस्जिद को लेते हुए भूरी बाई के मकान तक, वहां से पश्चिम की ओर मुड़कर खारवाल मोड़ पर, वहां से बनास नदी में होते हुए पश्चिम की ओर चलकर बायें हाथ के मकानों को लेते हुए, तकीया दरगाह एवं वहां से आनन्देश्वर मन्दिर तक, वहां से दक्षिण की ओर मुड़कर बायें हाथ के मकानों को लेते हुए करीम बक्श छीपा के मकान तक, वहां से पूर्व की ओर मुड़कर बायें हाथ के मकानों को लेते हुए करीम छीपा जमाल के मकान तक, वहां से उत्तर की ओर मुड़कर जैन धर्मशाला के पूर्वी कोने तक।
	14	763	
	<b>TOTAL</b>	<b>1317</b>	
11	15 (1)	514	श्री मगनलाल कन्हैयालाल के मकान से दक्षिण की ओर चलकर बायें हाथ के मकानों को लेते हुए राधा के मकान तक, वहां से जुम्मा मस्जिद वाली गली में होते हुए देलदर वाले के मकान तक वहां से पूर्व की ओर मुड़कर गोपीलाल, सोहन लाल के मकान तक वहां से पश्चिम की ओर मुड़कर बक्सी राम मोहन लाल के नोहरे तक, वहां से उत्तर की ओर मुड़कर गली में बायें हाथ के मकानों को लेते हुए बनाजी रावल के मकान को लेते हुए लदू धोबी के मकान तक
	15 (2)	466	
	16	277	
	17	163	

*Signature*  
5/7/13



			वहां से उत्तर की ओर मुडकर बायें हाथ के मकानों को लेते हुए प्रभात पुरी चयन पुरी के मकान तक, वहां से पश्चिम की ओर मुडकर रामगोपाल दुर्गाप्रसाद के मकान को लेते हुए ओमप्रकाश पुरोहित के मकान तक वहां से रोड क्रॉस कर उत्तर की ओर मुडकर शीतला माता के मन्दिर तक, वहां से पूर्व की ओर मुडकर राजेन्द्रसिंह के मकान तक, वहां से उत्तर की ओर मुडकर थाने के मेन गेट तक, वहां से उत्तर की ओर मुडकर कमरुद्दीन के मकान तक, वहां से उत्तर की ओर मुडकर श्रीमति रूपा गोपालिया के मकान तक, वहां से पश्चिम की ओर मुडकर बायें हाथ के मकानों को लेते हुए गली में होते हुए आर्य वीर दल के अखाड़े को लेते हुए नदी किनारे तक, वहां से दक्षिण ओर मुडकर वॉटर वर्क्स के कुएं को लेते हुए मगन कन्हैया के मकान तक।
	<b>TOTAL</b>	<b>1420</b>	
12	18	188	रजवाड़ा पुल से साई बाबा मंदिर के पश्चिमी कोने नदी के किनारे-किनारे चलते हुए बायें हाथ के मकानों को लेते हुए चन्द्रावल महिला महाविद्यालय को लेते हुए ब्रह्मदेव मिश्रा के मकान तक, वहां से पूर्व की ओर मुडकर देवीसराय गोपालिया के मकान तक। वहां से दक्षिण की ओर मुडकर ईश्वरसिंह चौधुराम के मकान तक, वहां से रोड क्रॉस कर अस्पताल के पश्चिमी कोने तक वहां से नगरपालिका दुकानों को लेते हुए सार्वजनिक प्याउ तक, वहां से पूर्व की ओर मुडकर नगरपालिका के पुराने कार्यालय को लेते हुए, मच्छी गली में होते हुए रेल्वे लाईन तक, वहां से उत्तर की ओर मुडकर बायें हाथ के मकानों को लेते हुए छोटे पुल के दक्षिणी कोने तक, वहां से रोड क्रॉस कर छोटे पुल पर होते हुए दरगाह को लेते हुए शांतिकुज पार्क को लेते हुए, रजवाड़ा पुल तक।
	19 (1)	374	
	19 (2)	362	
	RLY 1	376	
	<b>TOTAL</b>	<b>1300</b>	
13	21	453	मच्छी गली के पास रेल्वे लाईन्स की ओर से पश्चिम की ओर चलते हुए बायें हाथ की मच्छी गली को लेते हुए रोड क्रॉस कर पुरानी तहसील भवन के कोने तक वहां से पश्चिम की ओर चल कर बायें हाथ के मकानों को लेते हुए सत्यनारायण फूलचंद, कैलाश मेडिकल आदि को लेते हुए रोड क्रॉस कर ऑपी पेन्टर की दुकान रामजी मंदिर को लेते हुए महादेव मंदिर तक वहां से दक्षिण की ओर मुडकर बायें हाथ के मकान व मरमत का मकान, हरिशंकर रामगोपाल की चक्की को लेते हुए बालाजी मंदिर तक वहां से दक्षिण की ओर मुडकर सीढीयों चढ़ते हुए दयाल कपड़े वाले की दुकान तक वहां से पूर्व की ओर मुडकर मेन बाजार रोड तक वहां से दक्षिण की ओर मुडकर बायें हाथ के मकानों व दुकानों को लेते हुए मुशी हलवाई की दुकान तक, वहां रोड क्रॉस कर दिनेश चौधरी की दुकान के पीछे रेल्वे सीमा के बायें हाथ की कॉलोनी को लेते हुए नंदु ताराचंद की दुकान के पीछे रेल्वे सीमा को लेते हुए इब्राहीम पान वाले की दुकान के पीछे से रेल्वे दिवार को लेते हुए नाले के पास राजा कोठी की उत्तरी कोने तक वहां से पूर्व की ओर मुडकर राजा कोठी की दिवार के सहारे-सहारे रेल्वे के बायें हाथ के क्वार्टरों को लेते हुए रेल्वे लाइन तक वहां से रेल्वे लाईन क्रॉस कर पूर्व की ओर चलते हुए नाले के सहारे सहारे रेल्वे हॉस्पिटल रोड तक वहां से उत्तर की ओर मुडकर बायें हाथ के रेल्वे के मकानों को लेते हुए रेल्वे सुरक्षा बल केन्द्र के कोने तक, वहां से पश्चिम की ओर मुडकर बायें हाथ के रेल्वे सुरक्षा बल केन्द्र, रेल्वे इन्सटिट्यूट को लेते हुए रेल्वे लाईन तक, वहां से उत्तर की ओर मुडकर रेल्वे लाईन के सहारे सहारे रेल्वे के प्लेटफॉर्म को लेते हुए मच्छी गली के सामने रेल्वे लाईन तक वहां से पश्चिम की ओर मुडकर रेल्वे लाइन क्रॉस कर मच्छी गली तक।
	RLY 2 (Part)	418	
	RLY 3	110	
	RLY 4	382	
	RLY 5	166	
	<b>TOTAL</b>	<b>1529</b>	

  
5/7/19




14	22	362	<p>धोबी गली से दुदु धोबी के मकान से पश्चिम की ओर चलकर बायें हाथ के मकान माथुर बिल्डिंग , ज्ञान चाचा के मकान को लेते हुए सीधे चलते हुए बायें हाथ के मकानों को लेते हुए जानीमल के मकान तक वहां से पूर्व की ओर मुड़कर बायें हाथ के मकानों को लेते हुए जैन भोजनालय शाला आदि को लेते हुए वहां से दक्षिण की ओर मुड़कर बायें हाथ के मकानों को लेते हुए पत्थर गली स्थित गौशाला मकान तक फिर वहां से पत्थर गली स्थित गौशाला मकान तक विष्णु काका की दुकान को लेते हुए आजाद मैदान के सोनी के मकान तक वहां से रोड क्रॉस कर आशिष हैन्डलूम की दुकान तक वहां से पश्चिम की ओर मुड़कर बायें हाथ निरजन जी अग्रवाल के कोने तक वहां से दक्षिण की ओर मुड़कर बायें हाथ के मकानों को लेते हुए पोपट भाई, बाबु सेल टेक्स वालो का मकानो को लेते हुए अर्जुनदास, धावड दास की दुकान तक वहां से रोड क्रॉस कर चलते हुए पुरानी आर्य समाज भवन को लेते हुए भवानी इलेक्ट्रीक, जाजम कॉटन, गंगाजी मंदिर, कल्पना साडी सेंटर आदि को लेते हुए सुभाष मार्केट पर बजरंग किराणा स्टोर तक वहां से पूर्व की ओर मुड़कर बायें हाथ के मकान रतन लाल मास्टर नवल राजाराम के मकानों को लेते हुए भिलो की नाथ टंडन की दुकान के पास मैन बाजार रोड तक वहां से रोड क्रॉस कर अग्रवाल समाज की पानी की प्याड को लेते हुए रेल्वे दिवार तक वहां से उत्तर की ओर चलकर रेल्वे सीमा को छोड़ते हुए बायें हाथ की दुकानों को लेते हुए मैन चौराहे पर दिनेश चौधरी की दुकान के पीछे कोने तक। रोड क्रॉस कर बनवारी लाल सोमाराम की दुकान के कोने से उत्तर की ओर चलते हुए श्रीचंद हलवाई, शंकरलाल सोनी व कोठारी कपडे वाले की दुकानों/मकानों को लेते हुए पत्थर गली के कोना पर मोहन लाल/सुरजमल की बर्तन की दुकान तक वहां से रोड क्रॉस कर अंबालाल महावीर प्रसाद के बायें हाथ की दुकानों/मकानों को लेते हुए ज्ञान चाचा की बर्तन की दुकान, राठी मेडिकल की दुकान के कोने तक, वहां से पश्चिम की ओर मुड़कर बायें हाथ के मकान लेते हुए दुदु धोबी के मकान तक।</p>
	23	522	
	24	507	
TOTAL		1391	
15	26	746	<p>अम्बाजी रोड पर महेन्द्र गुप्ता बंशीलाल कोटेड वाले का मकान के से पश्चिम की ओर चलकर बायें हाथ के मकान साई बाबा हॉस्पिटल को लेते हुए अमीर मोहम्मद के मकान को लेते हुए, ईदु खां की बेकरी को लेते हुए सीधे चलते हुए कुम्हार मोहल्ला रोड क्रॉस कर बायें हाथ शंकर सिंह झाइवर के मकान को लेते हुए, भंवर सिंह, चम्पालाल शर्मा आदि के मकानों को लेते हुए माले खां के मकान तक वहां से दक्षिण की ओर चलकर बायें हाथ के मकानों को लेते हुए ईदगाह रोड पर आनंद मास्टर के मकान तक वहां से ईदगाह रोड की ओर चलते हुए बायें हाथ के मकानों को लेते हुए खाजु मदारी के मकान तक, खाजु मदारी के मकान से दक्षिण की ओर मुड़कर गुरुनानक कॉलोनी की सीधे की सीमा तक। वहां से पूर्व की ओर मुड़कर गुरुनानक कॉलोनी की सीमा के सहारे-सहारे चलते हुए बायें हाथ के मकान बिन्दु लुहार लखु कुम्हार के मकान को लेते हुए केसरगंज रोड ( कॉलेज रोड) से उत्तर की ओर मुड़कर रोड क्रॉस कर पूर्व की ओर मुड़कर बायें के मकान सोहन प्रजापत के, बाबु भाई प्रजापत, डॉ. गुप्ता के हॉस्पिटल को लेते हुए शातिनाथ गेस्ट हाउस वहां से उत्तर की ओर मुड़कर बायें हाथ की तरफ पारसी अग्यारी गोयल ऑप्टिकल की दुकान, अमरचंद अग्रवाल के मकान, भवनेश बारोट के मकान को लेते हुए अंबाजी रोड पर पुनः महेन्द्र गुप्ता के मकान तक।</p>
	31	597	
TOTAL		1343	
16	29 (1)	774	ईदगाह के कोने तक वहां से दक्षिण की ओर मुड़कर ईदगाह की सीमा के सहारे-सहारे ईदगाह के दक्षिणी कोने तक

*Signature*  
17/11/19

29 (2)	691	वहां से पूर्व की ओर मुडकर इदगाह के कोने तक उत्तर की ओर मुडकर इदगाह के सहारे-सहारे चलते हुए नगरपालिका स्लॉटर हाउस तक वहां से पूर्व की ओर मुडकर मुलचंद तिरखाराम के खेत के कोने तक वहां से दक्षिण की ओर मुडकर अन्नापूर्णा कॉलोनी के उत्तरी कोने तक वहां से पूर्व की ओर मुडकर बायें हाथों के मकान को लेते हुए अन्नापूर्णा कॉलोनी बैंक कॉलोनी के पीछे की सीमा के सहारे-सहारे रामलाल बलाई ड्राईवर के मकान से उत्तर की ओर मुडकर गुरुनानक कॉलोनी की दिवार के सहारे-सहारे बायें के मकानों हरिजन समाज भवन को लेते हुए ईदगाह रोड तक वहां से पश्चिम की ओर मुडकर बायें हाथ के मकान अशोक पुखाराम का मकान, शौकत नागौरी दुकान आदि के मकानों को लेते हुए ईदगाह तक।
<b>TOTAL</b>		<b>1465</b>
17	32 (1)	596
	32 (2)	561
		खाजु मदारी के पीछे गुरुनानक कॉलोनी की बाउण्डरी से दक्षिण की ओर चलकर बायें हाथ की गुरुनानक कॉलोनी को लेते हुए रामलाल बलाई के मकान के पीछे तक वहां से पूर्व की ओर मुडकर बायें हाथ के मकान को लेते हुए केसरगंज रोड तक रोड क्रॉस कर बायें हाथ के शीतल प्रसाद टी.टी. उमेश छंगाणी के मकान भवानी इलेक्ट्रीक का मकान मधुसुदन सर्राफ की मकान एवं ब्रह्मपुरी कॉलोनी के मन्दिर को लेते हुए अर्बूद स्कूल की दिवार तक वहां से उत्तर की ओर मुडकर बायें हाथ के लाल लोघे आदि का मकान को लेते हुए वहां तक, वहां से उत्तर की ओर मुडकर सिंधी कॉलोनी व प्रसादीलाल धर्मशाला की गली की ओर चलते हुए बायें हाथ के मकानों को लेते हुए अम्बालाल महावीर प्रसाद, चिरजीलाल मास्टर, छगन जोशी के मकानों को लेते हुए प्रसादीलाल धर्मशाला को लेते हुए अम्बाजी रोड तक, वहां से पश्चिम की ओर मुडकर केशन कोठे वाले के मकान को लेते हुए धावरदास होतचंद के मकान तक वहां से दक्षिण की ओर मुडकर रोड क्रॉस कर लक्ष्म कुम्हार के मकान के पीछे तक वहां से पश्चिम की ओर मुडकर गुरुनानक कॉलोनी की बाउण्डरी के सहारे सहारे बायें हाथ के सैनी समाज की दुकान को लेते हुए खाजु मदारी के मकान के पीछे, गुरुनानक कॉलोनी की बाउण्डरी के कोने तक।
<b>TOTAL</b>		<b>1157</b>
18	33	670
	34	505
		संगम भवन को लेते हुए विजय चौरासिया के मकान तक वहां से रोड क्रॉस कर दक्षिण की ओर प्रसादी लाल धर्मशाला से दक्षिण की ओर चलकर बायें हाथ पर श्री भागीरथ शर्मा, कन्नू भाई भावसर के मकानों को लेते हुए नाले तक वहां से पूर्व की ओर मुड कर गुजराती समाज के नाले की पुलिया चढ़ कर बायें हाथ केबिन इत्यादि को लेते हुए अंबाजी रोड पर राकेश/बाबूलाल जैन के मकान तक वहां रोड क्रॉस कर राजा कोठी की दीवार से रेल्वे सीमा से उत्तर की ओर चलते हुए बायें हाथ के केबिनों को लेते हुए नंदु ताराचंद की दुकान, श्री नाथ नमकीन, करीम बक्श की दुकान को लेते हुए अग्रवाल समाज की की प्याउ तक वहां से रोड क्रॉस कर पश्चिम की ओर चलते हुए बायें हाथ पर श्री कोंकचा के मकान से बायें हाथ के मकानों को लेते हुए अशोक परता राम की दुकान, प्रभु डिसा वाले की दुकान को लेते हुए दीना लाल मास्टर के मकान तक। वहां से दक्षिण की ओर चलते हुए बायें हाथ के मकानों को लेते हुए हाईलाईस्ट की दुकान तक गली क्रॉस कर बायें हाथ पर जैन सा. के मकान, अम्बालाल बाबूलाल अग्रवाल के मकान, कुम्हारों के मकान को लेते हुए देव कॉप्लेक्स और राज कॉम्प्लेक्स को लेते हुए संगम भवन तक।
<b>TOTAL</b>		<b>1175</b>
19	30	630
		हरिजन मोहल्ले के पीछे से दक्षिण की चलकर बायें हाथ की अन्नपूर्णा कॉलोनी, बैंक कॉलोनी को लेते हुए पुनम


*Signature*  
5/7/13

	36 (1)	534	कॉलोनी के नाले तक वहां से दक्षिण की ओर चलकर बायें हाथ के मकानों को लेते हुए नगरपालिका की सीमा के सहारे सहारे पूरब की ओर मूडकर लोधवाडा केसरगंज स्कूल के सामने महालक्ष्मी कॉलोनी रोड के सहारे सहारे के मकान तक वहां से रोड क्रॉस कर पूरब की मूडकर कॉलेज रोड के बायें हाथ के मकानों को लेते हुए अंबाजी मंदिर तक वहां से उत्तर की ओर चलकर बायें हाथ के मकानों को लेते हुए पानी की टंकी तक वहां से उत्तर की ओर चलकर बायें हाथों के मकान को हीना कॉलोनी, आर्शीवाद कॉलोनी को लेते हुए डॉ. कमलेश के सामने सैनी के खेत के कोने से गुरुनानक कॉलोनी के नाले तक वहां से पश्चिम की ओर मुडकर नाले के सहारे-सहारे गुरुनानक कॉलोनी की सीमा तक वहां से दक्षिण की ओर चलकर आर्शीवाद कॉलोनी के पीछे रामलाल बलाई के मकान तक वहां से पश्चिम की ओर चलकर बैंक कॉलोनी, अन्नापूर्णा कॉलोनी के बायें हाथ के मकानों को लेते हुए हरिजन बस्ती के पीछे के खेत तक।
	<b>TOTAL</b>	<b>1164</b>	
20	35 (1)	389	अर्बुद स्कूल के पश्चिम की ओर चलकर परशुराम भवन को लेते हुए गोरधन शर्मा, बनवारी लाल शर्मा के मकानों को लेते हुए केसरगंज रोड तक वहां से दक्षिण की ओर मुडकर बायें हाथ पर ब्रह्ममण्ड कॉलोनी, कॉलेज ग्राउण्ड राम झरोखा मंदिर, अंबाजी मंदिर के वहां से पश्चिम की ओर मुडकर लोधवाडा-महालक्ष्मी कॉलोनी रोड तक वहां से दक्षिण की ओर मुडकर बायें हाथ के मकानों को लेते हुए लोधवाडा स्कूल तक वहां से पूर्व की ओर नगरपालिका सीमा के सहारे-सहारे बायें हाथ के मकान पंचायत समिति भवन, बी.डी.ओ. क्वार्टर लेते हुए रवि गोयल के मकान की बाउण्ड्री तक, वहां से दक्षिण की ओर दायें हाथ पर मोना सी.आई. हार्डवेयर की दुकान, पंचायत की दुकान को लेते हुए अंबाजी रोड तक, अंबाजी रोड क्रॉस कर राजा कोठी की दिवार से उत्तर की तरफ मुडकर अर्बुद स्कूल के मार्गाधिकार के बायें मकानों/दुकानों जेठा माली, फोरेस्ट ऑफिस, सफी आयर राजदीप होटल, पेट्रोल पंप को लेते हुए अर्बुद स्कूल के कोने तक।
	<b>TOTAL</b>	<b>1394</b>	
21	37 (1)	738	राजाकोठी के उत्तरी कोने से दक्षिण की ओर दिवार के सहारे सहारे चलते हुए गुलाब जी हलवाई (पुखराज प्रजापत) के मकान को लेते हुए बायें हाथ पर स्थित नया खेडा स्थित मकानों को लेते हुए गणेश मोसी की दुकान मेलडी माता जी की दुकान, ताउ हार्डवेयर को लेते हुए मोहन लाल छीपा के मकान से सर्विस रोड के बायें हाथ के मकानों को लेते हुए रेल्वे लाइन तक वहां से पूर्व की ओर रेल्वे लाइन के सहारे सहारे बायें हाथ पर सीधा कॉलोनी को लेते हुए राजाकोठी की दीवार के सहारे सहारे राजाकोठी के पूर्वी कोने तक वहां से पश्चिम की ओर मुडते हुए राजाकोठी की दिवार समीप स्थित नाले तक।
	<b>TOTAL</b>	<b>1478</b>	
22	38	221	रेल्वे क्रॉसिंग लाइन के सहारे सहारे दक्षिण की ओर चलकर बायें हाथ की फैक्ट्री/मकानों को लेते हुए स्पनिका टाईल्स के मकान तक वहां से पूर्व की ओर मुडकर बायें हाथ के मकान को लेते हुए पालनपुर हाईवे रोड क्रॉस कर बायें हाथ पर रिको आदि के मकानों के लेते हुए अंबाजी रोड स्थित गुमटी तक वहां से अंबाजी रोड क्रॉस कर डॉ सीधा के खेत को छोड़कर बायें हाथ की तरफ सोजत हाउसींग कॉलोनी के मकानों को लेते हुए को लेते हुए सोजत
	41	826	






			हाउसींग कॉलोनी में स्थित शैलेन्द्र पत्रकार के मकान को लेते हुए वहा से उत्तर की ओर मूडकर बायं हाथ के मकानों को लेते हुए नगरपालिका सीमा के सहारे सहारे स्कूल को लेते हुए सीधे चलते हुए बायं हाथ पर बने करौयी फली के कच्चे झोपडे व मकानों को लेते हुए परी मिनरल एवं मार्बल फैक्ट्री तक वहा से पश्चिम की ओर मूडकर बायं हाथ की फैक्ट्री को लेते हुए हाईवे पर पहाडी के कोने तक वहां से पश्चिम की ओर चलते हुए हाईवे रोड पर बायं हाथ पर सुर्या मार्बल फैक्ट्री को लेते हुए ई.एस.आई. हास्पिटल को लेते हुए टी.एफ.टी. कॉलोनी, कुणाल ढाबा, आई.ओ.सी. की दिवार के सहारे सहारे अंबाजी रोड के कोने पर आई.ओ.सी. चौराहे तक, आई.ओ.सी. चौराहे से उत्तर की ओर मूडकर ब्रिज के शुरुआत में स्थित नाई की दुकान/मकान व रमेश की दुकान को लेते हुए रेल्वे लाईन तक
<b>TOTAL</b>		<b>1047</b>	
23	39	559	चैक पोस्ट चौराहे से अम्बाजी रोड पर चलते हुए बायें हाथ के आई.ओ.सी. कॉलोनी को लेते हुए सोजत हाउसींग को लेते हुए, डॉ. सिंघा के खेत तक वहां से पूर्व की ओर मुडकर पहाडी के नीचे फिर वहां से उत्तर की ओर मुडकर बायें हाथ के मकान को लेते हुए नगरपालिका सीमा तक वहां से उत्तर की ओर मुडकर बायें हाथ के मकानों को लेते हुए भूतेश्वर महादेव मन्दिर तक वहां से पश्चिम की ओर मुडकर हाईवे रोड तक, हाईवे रोड से पालनपुर रोड की ओर चलते हुए करोई फली, टी.एफ.आई. कॉलोनी को लेते हुए चैक पोस्ट चौराहे तक।
	40	628	
<b>TOTAL</b>		<b>1187</b>	
24	42 (1)	501	सुरेश कुमार गंगाराम बैरवा के मकान से पूर्व की ओर चलकर बायें हाथ के मकानों को लेते हुए नन्ने खां पुत्र अकबर खां के मकान तक वहां से उत्तर की ओर मुडकर बायें हाथ के मकानों को लेते हुए लालचंद भंडारी के मकान तक, वहां से पश्चिम की ओर मुडकर स्कूल गेट के रोड तक वहां से दक्षिण की ओर मुडकर बायें हाथ के मकान को लेते हुए सुरेश गंगाराम के मकान तक।
	42 (2)	609	
<b>TOTAL</b>		<b>1110</b>	
25	43	822	सामुदायिक भवन गांधीनगर के सामने स्थित प्रकाश गाजीसिंह के मकान से कुए की ओर चलकर बायें हाथ के मकानों को लेते हुए गंगाराम भाट की दुकान को लेते हुए नवलसिंह भोजनालय को लेते हुए, हाईवे पर शिवजी मंदिर तक वहां से उत्तर की ओर हाईवे के सहारे सहारे चलते हुए बायें हाथ की फैक्ट्री व मकानों को लेते हुए ग्रान्ट पंजाब होटल को लेते हुए पानी की टंकी को लेते हुए जीएसएस 132 केवी के कोने तक वहां से पूर्व की ओर मुडकर प्रेमनगर आरआरवीपीएनएल से स्थित बायें हाथ के मकानों को लेते हुए प्रेमनगर इन्द्राकॉलोनी को लेते हुए रिको बुडलेण्ड के कोने तक वहां से उत्तर की ओर मुडकर बायें हाथ के मकानों को लेते हुए गणेश कॉलोनी रोड तक वहां से पश्चिम की ओर मुडकर बवशी चौराहे तक वहां से दक्षिण की ओर चलकर बायें हाथ के मकान भयुताराम मीणा के मकान को लेते हुए रिको बुडलेण्ड लेते हुए गांधीनगर रोड तक वहां से पश्चिम की ओर मुडकर चम्पा मीणा के मकान तक वहां से दक्षिण की ओर मुडकर बायें हाथ होकर चम्पा मीणा के मकानों को लेते हुए अम्बेडकर भवन को लेते हुए महादेव मंदिर तक वहां से पश्चिम की ओर मुडकर बायें हाथ के मकानों को लेते हुए जयन्तिभाई पटेल के मकान तक वहां से दक्षिण की ओर मुडकर बायें हाथों के मकानों लेते हुए सामुदायिक भवन के सामने प्रकाश गाजी सिंह के मकान तक।
	56 (2)	485	
<b>TOTAL</b>		<b>1307</b>	

  
 5/7/19

26	45	496	लालचंद बैरवा के मकान से कारिगरो के मोहल्ले में दक्षिण की ओर चलकर बायें हाथ के मकानों को लेते हुए स्कूल के मैन गेट तक वहां से पूर्व की ओर मुड़कर गांधीनगर स्कूल लेते हुए मुरली यादव के मकान तक वहां से पूरब की ओर चलते हुए बायें हाथ के मकानों को लेते हुए महादेव मंदिर के सामने ठाकुरदास अध्यापक के वहां चत्तर सिंह सोनी के मकान तक शांता बैन लकारे के मकान तक फिर वहां से पश्चिम की ओर मुड़कर बायें हाथ के मकानों को लेते हुए कपुर चंद सांडिया भवन तक वहां से उत्तर की ओर मुड़कर बायें हाथ के मकानों को लेते हुए नंदु सिधी वादवानी के मकान तक वहां से पश्चिम की ओर मुड़कर बायें हाथ के मकानों को लेते हुए शीतलामाता मंदिर के पीछे तक वहां से दक्षिण की ओर मुड़कर बायें हाथ के मकानों को लेते हुए राम सिंह भैरुसिंह के मकान तक वहां से पश्चिम की ओर मुड़कर नवीन लालचंद बैरवा के मकान तक।
	46	486	
	47 (2)	474	
TOTAL		1456	
27	44	722	अरविन्द मोदी की किराणा दुकान से दक्षिण की ओर चलकर दायें हाथ के मकानों को लेते हुए पूर्व पार्श्व जितेंद्र परिहार के मकान को लेते हुए जस्सु भाई के मकान तक वहां से रोड क्रॉस कर दायें हाथ के मकानों को लेते हुए गांधीनगर बड़ी स्कूल के मैन गेट तक वहां से पश्चिम की ओर मुड़कर दायें हाथ के मकानों को लेते हुए डीजल रोड क्रॉस कर रेल्वे लाईन तक वहां से उत्तर की ओर मुड़कर दायें हाथ के मकानों को लेते हुए रेल्वे लाईन के सहारे सहारे दायें हाथ के मकानों व पावर हाउस, आशुपाल और नादीर के मकान के सामने रेल्वे लाईन तक वहां से पूरब की ओर दायें हाथ में नादीर के मकान को लेते हुए मोहन मोरवाल के मकान से दायें हाथ के मकान को लेते हुए अरविन्द मोदी की किराणा दुकान तक।
	50	622	
TOTAL		1344	
28	47 (1)	385	गांधीनगर रोड पर रिको बुडलेण्ड के सामने हनुमान मंदिर से चौराहे पर स्थित रामचंद्र रेण्डामल के किराणा की दुकान से दक्षिण की ओर चलकर बायें हाथ के मकान/दुकानों को लेते हुए नवीन प्रेमचंद बैरवा के मकान तक वहां से पूरब की ओर मुड़कर बायें हाथ के मकानों को लेते हुए रामसिंह भैरवसिंह के मकान तक वहां से उत्तर की ओर मुड़कर बायें हाथ के मकानों को लेते हुए कन्हैयालाल जी सेवानिवृत्त लेखाकार के मकान के पीछे से होते हुए बायें हाथ के मकानों को लेते हुए शीतला माता मंदिर के पीछे से होते हुए गांधीनगर मैन रोड तक। वहां से रोड क्रॉस कर पूरब की ओर मुड़कर बायें हाथ के मकानों को लेते हुए दीपाराम देवाजी भील के मकान तक। वहां से उत्तर की ओर चलकर बायें हाथ के मकानों को लेते हुए मुफतराज बक्शी के मकान तक वहां से पश्चिम की ओर चलकर बायें हाथ के मकानों को लेते हुए महेन्द्र कुमार हंसराज परिहार के मकान तक वहां से दक्षिण की ओर मुड़कर बायें हाथ के मकानों को लेते हुए बंजारा के मकान को लेते हुए हनुमान जी मंदिर फिर रोड क्रॉस कर रामचंद्र रेण्डामल की दुकान तक। रोड क्रॉस कर खीमी बाई के मकान से पश्चिम की ओर चलते हुए दायें हाथ के मकानों को लेते हुए मालनी मीणा के मकान तक, वहां से रोड क्रॉस कर सुरेश हलवाई के मकान तक, वहां से दक्षिण की ओर चलते हुए दायें हाथ के मकानों को लेते हुए पूर्बिया मकान तक, वहां से पश्चिम की ओर चलते हुए दायें हाथ के मकान को लेते हुए जयप्रकाश के मकान तक, वहां से उत्तर की ओर चलते हुए अर्जुनसिंह, कपुरचंद हंसाजी मीणा के मकान को लेते हुए।
	51	791	
TOTAL		1176	
29	48 (1)	150	रीको बुडलेण्ड के सामने गांधीनगर रोड पर श्रीमति खीमी बाई के मकान से पश्चिम की ओर चलते हुए दायें हाथ के

  
5/7/19



	48 (2)	643	मकानों को लेते हुए भालनी भीणा के मकान तक वहां से रोड क्रॉस कर अंबेडकर भवन रोड पर सुरेश हलवाई के प्लॉट से चलकर दायें हाथ के मकानों को लेते हुए पुर्विया जी के मकान तक वहां से पश्चिम की ओर चलते हुए दायें हाथ के मकानों को लेते हुए जयप्रकाश जी के मकान तक वहां से उत्तर की ओर चलते हुए दायें हाथ के मकानों को लेते हुए अर्जुन सिंह गैराज वाले प्लाट तक वहां से रोड क्रॉस कर कपूरचंद जी हंसा जी भीणा के मकान, दायें हाथ के मकान को लेते हुए रमेश कुमार के मकान तक वहां से पूर्व की ओर दायें हाथ के मकान को लेते हुए अनिल कुमार के मकान तक वहां से उत्तर की ओर मुड़कर चलते हुए दायें हाथ के मकानों को लेते हुए महेन्द्र के मकान तक वहां से पूर्व की ओर दायें हाथ के मकानों को लेकर गणेश कॉलोनी के पीछे के दायें हाथ के मकानों को लेते हुए प्रताप जी के मकान तक वहां से दक्षिण की ओर मुड़कर दायें हाथ के मकान पॉवर हाउस दिवार के सहारे सहारे को लेते हुए देवा जी के मकान तक वहां से पश्चिम की ओर मुड़कर दायें हाथ के मकान को लेते हुए भीणा जी के मकान तक वहां से दक्षिण की ओर चलकर दायें हाथ के मकानों को लेते हुए रीको गुडलेण्ड के सामने गांधीनगर रोड पर श्रीमति खीमी बाई के मकान तक
	55 (2)	402	
	<b>TOTAL</b>	<b>1195</b>	
30	52	769	किशन गुर्जर के मकान से दक्षिण की ओर मुड़कर बायें हाथ के मकानों को लेते हुए नारायण सोनी के प्लाट तक वहां से पूर्व की ओर मुड़कर नारायण सोनी का प्लाट बायें हाथ के मकानों को लेते हुए विशाल भाई पानी वाले के मकान तक वहां से रोड क्रॉस कर पहली गली स्थित मकान तक वहां से उत्तर की ओर चलकर बायें हाथ के मकानों को लेते हुए सीधे हाथ में पहली गली के मकान तक वहां से पूर्व की ओर मुड़कर बायें हाथ के मकानों को लेते हुए गणेश कॉलोनी के पीछे जीएसएस के रोड तक वहां से पश्चिम की ओर मुड़कर गणेश कॉलोनी के पीछे कोने तक वहां से उत्तर की ओर मुड़कर बायें हाथ के मकानों को लेते हुए गणेश कॉलोनी की सीमा के सहारे-सहारे चलते हुए नाले के पास गणेश कॉलोनी के रोड पर जीवन माली के मकान तक, वहां से पश्चिम की ओर मुड़कर बायें हाथ के मकानों को लेते हुए हीरा कोली के मकान तक वहां से दक्षिण की ओर मुड़कर बायें हाथ के मकानों को लेते हुए ईश्वर माईक वाले के मकान तक वहां से पश्चिम की ओर चलकर बायें हाथ के मकानों को लेते हुए किशन गुर्जर के मकान तक।
	55 (1)	480	
	<b>TOTAL</b>	<b>1249</b>	
31	49 (1)	433	पोस्ट ऑफिस रोड पर गांधीनगर रोड पर हनुमानजी मंदिर के कोने से पूर्व की ओर चलकर नाले के सहारे-सहारे दायें हाथ के केबिनो / दुकानों को लेते हुए दायें हाथ के मकान गणेश कॉलोनी रोड पर चलते हुए हीरा कोली के मकान के सामने नाले पर स्थित पुलिया तक वहां से रोड क्रॉस कर दक्षिण की ओर मुड़कर दायें हाथ पर स्थित मोहनसिंह किराणा वाले का मकान को लेते हुए श्रीनाथ नमकीन वाले मकान तक वहां से रोड क्रॉस कर दक्षिण की ओर मुड़कर भदनागर के मकान को लेते हुए वहां से दुसरी गली में मुड़कर वहां से पश्चिम की ओर मुड़कर दायें हाथ के मकान नैरव सिंह गुर्जर, अब्दुल करीम मास्टर के मकानों को लेते हुए महेश जांगिड के मकान को लेते हुए, सतीष गुप्ता के मकान तक रोड क्रॉस कर सतीष गुप्ता के मकान के सामने पश्चिम दिशा की ओर मुड़कर दायें हाथ के रेल्वे भूमि एवं मकानों को लेते हुए रेल्वे लाईन के नीचे गंदे नाले तक वहां से पूर्व की ओर मुड़कर पोस्ट ऑफिस रोड हनुमानजी मंदिर तक
	49 (2)	467	
	53	560	

*Signature*  
5/7/19



TOTAL		1460	
32	56 (1)	487	महावीर टॉकिज रोड पर न्यू अग्रवाल कॉलोनी के कोने से पूर्व की ओर बिजासनी रोड पर चलते हुए बायें हाथ के मकान, न्यू अम्बिका कॉलोनी के सामने स्थित ईसाई कब्रिस्तान के कोने तक वहां से दक्षिण की ओर मुड़कर बायें हाथ से स्थित ईसाई कब्रिस्तान को लेते हुए नाले तक वहां से पश्चिम की ओर मुड़कर नाले के सहारे-सहारे चलते हुए कमरुद्दीन के खेत तक वहां से दक्षिण की ओर मुड़कर खेत की सीमा के सहारे सहारे बायें हाथ के खेत को लेते हुए जीएसएस की सीमा तक वहां से पश्चिम की ओर मुड़कर जीएसएस की सीमा के सहारे-सहारे चलते हुए बायें हाथ जीएसएस कॉलोनी को लेते हुए गणेश कॉलोनी रोड तक वहां से पश्चिम की ओर मुड़कर बायें हाथ मकानों को लेते हुए प्रेमनगर कॉलोनी में (दुसरी गली) मकान तक वहां से दक्षिण की ओर मुड़कर बायें हाथ के मकानों को लेते हुए प्रेमनगर रोड पर मकानों को लेते हुए वहां से पूर्व की ओर मुड़कर बायें हाथ के मकानों को लेते हुए आंगनवाडी केन्द्र को लेते हुए हाइवे पर जीएसएस आरआरवीपीएनएल तक वहां से उत्तर की ओर मुड़कर बायें हाथ के जीएसएस ऑफिस को लेते हुए महावीर टॉकिज रोड तक वहां से दक्षिण की ओर मुड़कर हाइवे क्रोस कर चांदमारी मस्जिद कॉलोनी, चांदमारी मस्जिद भूमि को लेते हुए नगरपालिका सीमा तक वहां से उत्तर की ओर मुड़कर बायें हाथ के मकानों को लेते हुए वार्ड नं. 37 की सीमा तक वहां से उत्तर की ओर मुड़कर हाइवे रोड तक वहां से रोड क्रोस कर बायें हाथ के अंबिका कॉलोनी के कोने तक वहां से पश्चिम की ओर मुड़कर न्यू अंबिका कॉलोनी के सहारे-सहारे बायें हाथ के मकानों को लेते हुए महावीर टॉकिज को लेते हुए महावीर टॉकिज रोड तक।
	61	745	
TOTAL		1232	
33	54	439	महावीर टॉकिज रोड पर संतोषी माता मंदिर को लेते हुए अंबेडकर कॉलोनी का बाउण्ड्री के सहारे-सहारे चलते हुए बायें हाथ की अंबेडकर कॉलोनी को लेते हुए गांधीनगर नाले तक वहां से नाला क्रोस कर पश्चिम की ओर मुड़कर गणेश कॉलोनी रास्ते को लेते हुए बायें हाथ के मकानों को लेते हुए भैराराम कोली के मकान तक वहां से दक्षिण की ओर मुड़कर बायें हाथ के मकान अशोक शर्मा टी. के. चटर्जी के मकानों को लेते हुए भरत पंडित के मकान तक वहां से पूर्व की ओर मुड़कर बायें हाथ के मकानों को लेते हुए बालाजी धाम भवन से चलते हुए सुगम मोरवाल के मकान को लेते हुए पावर हाउस के उत्तरी कोने से उत्तर की ओर चलकर गणेश कॉलोनी के बायें हाथ के मकानों को लेते हुए शास्त्री के मकान तक वहां से पूरब और मूडकर मकानों को लेते हुए कमरुद्दीन के खेत की सीमा तक वहां से उत्तर की ओर मूडकर बायें हाथ के मकानों को लेते हुए यूजीनकार (ईसाई) के मकान को लेते हुए गांधीनगर नाले तक वहां से पूरब की ओर मूडकर नाले के सहारे सहारे चलते हुए बायें हाथ की कॉलोनी को लेते हुए ईसाईओ के कब्रिस्तान तक वहां से उत्तर की ओर मूडकर बायें हाथ के मकानों को लेते हुए बिजासनी रोड पर के. जी. एन. भवन तक वहां से पश्चिम की ओर मूडकर शर्मा के मकान कुआं को लेते हुए बायें हाथ की कॉलोनी को लेते हुए ओमप्रकाश गोयल के मकान के सामने स्थित दुकान (शुभम जनरल स्टोर) तक वहां से रोड क्रोस कर उत्तर की ओर मूडकर न्यू अग्रवाल कॉलोनी में स्थित ओमप्रकाश गोयल के मकान के पीछे होते हुए बायें हाथ के मकानों को लेते हुए न्यू अग्रवाल कॉलोनी के अंतिम मकान की सीमा तक वहां से न्यू अग्रवाल कॉलोनी की सीमा, अग्रवाल कॉलोनी की सीमा के सहारे सहारे धोबी घाट कॉलोनी तक वहां से उत्तर की ओर मूडकर धोबी घाट के बायें हाथ के मकानों को लेते हुए धोबी घाट स्कूल रोड तक वहां से पश्चिम की ओर मूडकर बायें हाथ के मकानों को लेते हुए रेल्वे सीमा तक यहा
	57	377	
	60 (1)	483	

*Signature*  
5/7/19

			से दक्षिण की ओर मूडकर रेल्वे सीमा के सहारे सहारे धोबी घाट रामलीला मैदान को लेते हुए रेल्वे सीमा के सहारे सहारे बायं हाथ पर अग्रवाल कॉलोनी को लेते हुए संतोषी माता मंदिर तक।
	<b>TOTAL</b>	<b>1299</b>	
34	RLY 6	720	महावीर टाकिज पर रेल्वे सीमा के कॉर्नर पर स्थित संतोषी माता मंदिर से उत्तर की चल कर रेल्वे सीमा के सहारे सहारे अग्रवाल कालोनी को छोड़ते हुए बायं हाथ के रेल्वे आवास को लेते हुए धोबीघाट स्थित रामलीला मैदान रेल्वे तक डबल स्टोरी वहा से पश्चिम की ओर मूडकर बायं हाथ के रेल्वे आवास/फ्लेट को लेते हुए चर्च को लेते हुए रेलवे ग्राउण्ड रोड के कोने तक वहा से पश्चिम की ओर मूडकर बायं हाथ पर स्थित रेल्वे स्पोर्ट्स ग्राउण्ड को लेते हुए महावीर टाकिज रोड पर रेल्वे ग्राउण्ड के पश्चिमी कोने तक वहा से रोड क्रॉस कर पश्चिम की ओर मूडकर बायं हाथ के रेलवे हास्पिटल के रोड पर स्थित रेलवे बंगला तक वहा से दक्षिण की ओर मूडकर रेलवे आवासों को लेते हुए गांधीनगर के नाले तक वहा से नाला क्रॉस कर पूरब की ओर मूडकर बायं हाथ की नगरपालिका दुकानों/केबिनो को लेते हुए नाले के सहारे सहारे गणेश कालोनी रोड पर बायं हाथ के रेलवे आवासों को लेते हुए गणेश कालोनी रोड पर अंबेडकर कालोनी के पश्चिमी सीमा तक वहां से उत्तर की ओर मूडकर रेलवे आवासों को लेते हुए रेलवे सीमा के सहारे सहारे महावीर टाकिज रोड स्थित संतोषी माता मंदिर तक।
	<b>TOTAL</b>	<b>1392</b>	
35	59 (1)	604	पराग पटेल के खेत को लेते हुए पश्चिम की ओर मुडकर पराग पटेल के मकान तक वहां से दक्षिण की ओर मुडकर बायें धोबी घाट में विरेन्द्र मिश्रा का मकान लेते हुए रामलीला मैदान तक वहां से पूरब की ओर चलते हुए बायं हाथ के मकानों को लेते हुए धोबी घाट स्कूल के पीछे स्थित खेत के कोने तक वहां से दक्षिण की ओर खेत के सहारे सहारे मकानों, खेत और भूमि को लेते हुए न्यू अग्रवाल कॉलोनी से महावीर टाकिज रोड पर मकानों को लेते हुए ओमप्रकाश गोयल का मकान के वहां से पश्चिम की ओर मूडकर बायं हाथ के न्यू अग्रवाल कॉलोनी के मकानों को लेते हुए महावीर टाकिज के पश्चिम बाउण्टी वॉल तक वहां से उत्तर की ओर मूडकर बायं हाथ के खेत व मकानों को लेते हुए न्यू अग्रवाल कॉलोनी को छोड़ते हुए चांदमारी रोड तक वहां से उत्तर की ओर चल कर बायं हाथ के मकानों को लेते हुए राजरानी अगरबत्ती वाले के मकान तक वहा से रोड क्रॉस कर पूरब की ओर चल कर चंद्रविहार कॉलोनी के रोड के बायं हाथ के मकानों को लेते हुए नाले तक वहां से पश्चिम की ओर नाले के सहारे सहारे बायं हाथ के मकानों व श्रीजी रेजिडेंसि कॉलोनी के पीछे होते हुए पराग पटेल के खेत तक।
	<b>TOTAL</b>	<b>1042</b>	
36	20	497	पराग पटेल के खेत के पीछे नाले के सहारे-सहारे उत्तर की ओर चलते हुए हनुमान मंदिर तक वहां से बायें हाथ के डूबनगर के मकान को लेते हुए छोटे पूल रेल्वे लाईन तक, वहां से दक्षिण की ओर मुडकर रेल्वे लाईन के सहारे सहारे चलते हुए बायं हाथ के रेल्वे कौंटर/कार्यालयों को लेते हुए डीजल शेड छात्रावास लेते हुए रेल्वे इंस्टिट्यूट के सामने रेल्वे लाईन तक वहां से पूर्व की ओर मुडकर रेल्वे इंस्टिट्यूट को छोड़ते हुए बायें हाथ के रेल्वे के क्वाटरों को लेते हुए रेल्वे सुरक्षा बल केन्द्र के सामने के मकान के कोने तक वहां से दक्षिण की ओर मुडकर बायें हाथ के रेल्वे के मकानों क्वाटरों को लेते हुए महावीर टॉकीज रोड तक, वहां से पूर्व की ओर मुडकर बायें हाथ के रेल्वे के क्वाटरों/फ्लेट को लेते हुए रेल्वे ग्राउण्ड के महावीर टॉकिज रोड पर पश्चिमी कोने तक वहां से उत्तर की ओर
	RLY 2 (Part)	225	
	RLY 9	345	
	RLY 10	256	
	RLY 11	156	

*Signature*  
5/7/17



			मुडकर बाये हाथ के मकानों को लेते हुए रेल्वे आवासों को लेते हुए धोबीघाट रोड तक वहां से रोड क्रॉस कर पूर्व की ओर मुडकर बाये हाथ बंगले को लेते हुए रेल्वे ग्राउण्ड के पास के रेल्वे फ्लेट्स तक वहां से उत्तर की ओर मुडकर बाये हाथ के रेल्वे आवासों को लेते हुए धोबीघाट रोड तक वहां से पूर्व की ओर रोड क्रॉस कर बायें हाथ के रेल्वे मकानों को लेते हुए रेल्वे बाउन्डी के सहारे सहारे बायें हाथ के रेल्वे आवासों को लेते हुए श्री जी कॉलोनी के सामने रेल्वे बाउन्डी के कोने तक बंगला नं. (335) वहां से पश्चिम की ओर मुडकर रेल्वे सीमा के सहारे सहारे पराग पटेल के मकान तक छोड़ते हुए बाएं ओर के रेल्वे आवासों को लेते हुए पराग पटेल के खेत के पीछे तक।
<b>TOTAL</b>		<b>1479</b>	
37	58	709	रैगर मोहल्ले कोलीवास रोड पर अब्दुल सलीम अब्दुल गनी के मकान से उत्तर की ओर नाले की तरफ चलकर बायें हाथ के मकान/नगरपालिका शौचालयों को लेते हुए नाले तक वहां से पश्चिम की ओर मुडकर नाले के सहारे-सहारे बायें हाथ पर मुन्नालाल बोइताराम के मकान आर.सी. परमार आदि के बायें हाथ के मकानों आदि को लेते हुए लक्ष्मी रघुनाथ के मकान को लेते हुए निम्बेश्वर महादेव लेते हुए सुरज ताराजी रैगर के मकान तक वहां से पश्चिम की ओर मुडकर नाले के सहारे-सहारे रेल्वे लाईन क्रॉस कर लुनियापुरा छोटे पुल तक वहां से दक्षिण की ओर चलकर नगरपालिका की दुकानों तक वहां से पूर्व से अण्डरपास होते हुए नाले के सहारे-सहारे चलते हुए बना डुबनगरी रोड के बायें हाथ के मकानों को लेते हुए हनुमान मंदिर तक, वहां से दक्षिण की ओर लुनियापुरा नाले के सहारे-सहारे बायें हाथ के मकानों, खेतों को लेते हुए पराग पटेल के पीछे से दक्षिण और नाले के सहारे-सहारे चन्द्रविहार कॉलोनी तक वहां से पश्चिम की ओर मुडकर बायें हाथ के मकानों को लेते हुए चांदमारी रोड तक वहां से उत्तर की ओर मुडकर मुडकर बायें हाथ के मकानों साई बाबा स्कूल तक हाईवे रोड क्रॉस कर सरगडा बास के मकानों को लेते हुए नगरपालिका सीमा के सहारे-सहारे पूर्व की ओर चलते हुए क्रॉस कर खसरा 353, से 338 तक लेते हुए खसरा नं. 80 तक वहां से पूर्व और मुडकर नाले से राम नारायण के खेत को लेते हुए जैसाराम के खेत को छोड़ते हुए अब्दुल सलीम के मकान तक।
<b>TOTAL</b>		<b>1307</b>	
38	62 (1)	570	छोटे पुल नाले से पूर्व की ओर चलकर बायें हाथ पर भोई मोहल्ले को लेते हुए छगन भारती के मकान को लेते हुए रैगर मोहल्ले की पुलिया तक, पुलिया क्रॉस कर आगे नाले पर जैसाजी/मानाजी के मकान को लेते हुए कोली मोहल्ले आदि को लेते हुए भाया रैगर के खेत के सहारे सहारे चलते हुए बायें हाथ पर रेबारीयों के मकान को लेते हुए हाईवे रोड तक, फिर हाईवे रोड क्रॉस कर बायें हाथ के रेबारीयों के व अन्य मकानों को लेते हुए नगरपालिका सीमा तक, वहां से उत्तर की ओर मुडकर बायें हाथ के मकानों को लेते हुए पीपली माता मंदिर तक, वहां से पश्चिम की ओर मुडकर बायें हाथ के मकानों को लेते हुए हाईवे रोड तक, वहां से हाईवे रोड क्रॉस कर लुनियापुरा की आगे आने वाले हनुमान टेकरी रोड पर चलते हुए बायें हाथ के मकानों को लेते हुए आगे रपट तक, रपट क्रॉस कर बायें हाथ के मकानों को लेते हुए, बाबूलाल सेनी के मकानों को लेते हुए भेरा सांगला जी हलवाई के मकान को लेते हुए छोटे पुल तक।
<b>TOTAL</b>		<b>1123</b>	
39	63	757	छोटे पुल से पूर्व की ओर चलकर बायें हाथ पर कब्रिस्तान को लेते हुए लुनियापुरा स्कूल के कोने तक वहां से रोड

*Signature*  
5/7/19



65 (1)	604	कास कर बायें हाथ पर मोती लाल बालाजी की दुकान को लेते हुए मरिजद को लेते हुए रपट के पास लीलारामजी के मकान तक वहां से रपट कॉस कर हनुमान ( हनुमान टेकरी) वाले रोड पर चलते हुए बायें हाथ के मकानों को लेते हुए, दशा माता के मंदिर को लेते हुए हाइवे रोड तक, वहां से उत्तर की ओर मुड़कर बायें हाथ के मकानों को लेते हुए मदन लाल गुप्ता की दुकान को लेते हुए दुकान के कोने तक वहां से उत्तर की ओर चलते हुए नगर पालिका की सीमा खसरा नं. 369 के कोने तक वहां से पश्चिम की ओर 368, 326, 321, सदा जी अमरा जी भील के खेत को लेते हुए खसरा नं. 261 से 203 तक वहां से खसरा नं. 146, 147, 148, 152 को लेते हुए वार्ड नं. 30 की सीमा के सहारे-सहारे शंकर लाल के मकान तक वहां से उत्तर की ओर चलकर गुरुकृपा कॉलोनी के सामने की सड़क पर चलते हुए रेशिया मीणा के मकान को लेते हुए रेल्वे लाइन तक, रेल्वे लाइन के सहारे-सहारे बायें हाथ के मकानों को लेते हुए लुनियापुरा छोटे पुल तक।
TOTAL	1361	
40	64	784
	65 (2)	431
	RLY 12	209
		रजवाड़ा पुल से साईं दर्शन कॉलोनी से माउण्ट रोड पर पूर्व की ओर चलकर बायें हाथ की साईं कॉलोनी को लेते हुए धान सिंह की होटल तक वहां से तरतोली रोड कॉस कर दक्षिण की ओर मुड़कर बायें हाथ पर ऋषिकेश खेत लेते हुए आई. डी. बी. आई बैंक मुलजी होटल वस बैंक चौधरी कॉलोनी बीएस. स्कूल को लेते हुए माउण्ट रोड पर सैनी कम्युनिकेशन को लेते हुए रेल्वे के बंगलो ( बायें हाथ के ) रेल्वे कार्टर को लेते हुए लुनियापुरा पुल तक वहां से पूर्व की ओर फिर उत्तर चलकर रेल्वे लाइन के सहारे-सहारे रेल्वे के डबल स्टोरेज मकानों के सामने से लाइन कोस कर गुरुकृपा कॉलोनी के बायें हाथ के मकानों को लेते हुए नरसिंह राणा के मकान तक वहां से पूर्व की ओर चलकर वार्ड नं. 39 की सीमा के सहारे-सहारे बायें हाथ के मकानों को लेते हुए पश्चिम की ओर चलकर खसरा नं. 151, 155, व 153 को लेते हुए रेल्वे लाइन तक वहां से उत्तर की ओर चलकर रेल्वे लाइन के सहारे-सहारे बायें हाथ के मकानों को लेते हुए तेज सिंह देवडा व बायें हाथ के मकानों को लेते हुए आरासुरी कॉलोनी में मिठांजाल नाई के मकान तक वहां से तरतोली रोड कॉसकर पश्चिम दिशा की ओर चलते हुए मदी किनारे तक वहां से दक्षिण की ओर चलते हुए बायें हाथ के मकानों को लेते हुए रजवाड़ा पुल तक।
TOTAL	1424	

अधिसूची अधिसूची  
नगर पालिका, अहमदाबाद


प्रारूप-ख

नगर निकाय का नाम : आबूरोड  
संदर्भों की संख्या : 40  
(क) कुल सीट : 40  
(ख) साधारण : 19  
(ग) अनुसूचित जाति : 10  
(घ) अनुसूचित जन जाति : 4  
(ङ) अन्य पिछड़ा वर्ग : 7

नगर पालिका क्षेत्र में

1. कुल आबादी : 52363  
2. कुल अनुसूचित जाति जनसंख्या : 12440  
3. कुल अनुसूचित जनजाति जनसंख्या : 5131  
4. प्रति सीट औसतन निर्वाचकों की संख्या : 1309  
(कुल जनसंख्या में कुल सीटों की संख्या का भाग देकर निकालें)  
5. औसत जनसंख्या से 10 प्रतिशत कम जनसंख्या : 1178  
6. औसत जनसंख्या से 10 प्रतिशत अधिक जनसंख्या : 1440

पुराना वार्ड संख्या	पुराना वार्ड एवं जनगणना ब्लॉक का भाग संख्या जो वार्ड में सम्मिलित किया गया है अथवा भाग अर्थात पूरा या भाग	कौलम संख्या 2 में सम्मिलित क्षेत्रों की जनसंख्या			प्रस्तावित वार्ड नम्बर	ब्लॉक नम्बर	प्रस्तावित वार्ड की कुल जनसंख्या			प्रतिशत (कुल जनसंख्या से)		विशेष विवरण
		कुल	अनुजाति	अनुजनजाति			कुल	अनुजाति	अनुजनजाति	अनुजाति	अनुजनजाति	
1	1	686	36	23	1	1	686	36	23	5.25	3.35	
	2 (1)	487	82	18		4	555	17	11	3.06	1.98	
	2 (2)	623	69	38								
	3	720	8	13								
	4	555	17	11								
	Total	3071	212	103			1241	53	34	4.27	2.74	
2	5	255	28	25	2	2 (2)	623	69	38	11.08	6.10	
	6 (1)	444	14	371		3	720	8	13	1.11	1.81	
	6 (2)	492	16	401								
	Total	1191	58	797			1343	77	51	5.73	3.80	
3	7 (1)	521	119	14	3	2 (1)	487	82	18	16.84	3.70	
	7 (2)	463	104	23		6 (1)	444	14	371	3.15	83.56	
	8 (1)	696	96	184		6 (2)	492	16	401	3.25	81.50	
	8 (2)	676	244	101								
	Total	2356	563	322			1423	112	790	7.87	55.52	
4	9 (1)	523	206	23	4	5	255	28	25	10.98	9.80	
	9 (2)	263	36	0		7 (1)	521	119	14	22.84	2.69	
	10	758	566	99		7 (2)	463	104	23	22.46	4.97	
	Total	1544	808	122			1239	251	62	20.26	5.00	
5	11 (1)	710	4	58	5	8 (1)	696	96	184	13.79	26.44	
	11 (2)	499	2	14		8 (2)	676	244	101	36.09	14.94	
	12 (1)	522	87	96								
	12 (2)	450	41	83								
	Total	2181	134	251			1372	340	285	24.78	20.77	
6	13	554	5	1	6	9 (1)	523	206	23	39.39	4.40	
	14	763	81	129		10	758	566	99	74.67	13.06	
	Total	1317	86	130			1281	772	122	60.27	9.52	

  
5/7/19

पुराना वाई संख्या	पुराना वाई एवं जनगणना ब्लॉक का भाग संख्या जो वाई में सम्मिलित किया गया है अथवा भाग अर्थात पुरा या भाग	कौलम संख्या 2 में सम्मिलित क्षेत्रों की जनसंख्या			प्रस्तावित वाई नम्बर	ब्लॉक नम्बर	प्रस्तावित वाई की कुल जनसंख्या			प्रतिशत (कुल जनसंख्या से)		विशेष विवरण
		कुल	अनु जाति	अनु जनजाति			कुल	अनु जाति	अनु जनजाति	अनु जाति	अनु जनजाति	
7	15 (1)	514	303	105	7	9 (2)	263	36	0	13.69	0.00	
	15 (2)	466	122	0		11 (1)	710	4	58	0.56	8.17	
	16	277	53	0		11 (2)	499	2	14	0.40	2.81	
	17	163	19	0								
	Total	1420	497	105			1472	42	72	2.85	4.89	
8	18	188	94	43	8	12 (1)	522	87	96	16.67	18.39	
	19 (1)	374	18	8		12 (2)	450	41	83	9.11	18.44	
	19 (2)	362	32	4		27	342	27	5	7.89	1.46	
	RLY 1	376	160	32								
	Total	1300	304	87			1314	155	184	11.80	14.00	
9	20	497	111	36	9	25	537	0	0	0.00	0.00	
	RLY 2	643	283	83		28 (1)	413	2	0	0.48	0.00	
						28 (2)	405	0	20	0.00	4.94	
	Total	1140	394	119			1355	2	20	0.15	1.48	
10	21	453	82	17	10	13	554	5	1	0.90	0.18	
	22	362	21	0		14	763	81	129	10.62	16.91	
	RLY 3	110	36	10								
	Total	925	139	27			1317	86	130	6.53	9.87	
11	23	522	5	0	11	15 (1)	514	303	105	58.95	20.43	
	24	507	6	3		15 (2)	466	122	0	28.18	0.00	
	RLY 4	382	154	55		16	277	53	0	19.13	0.00	
						17	163	19	0	11.66	0.00	
	Total	1411	165	58			1420	497	105	35.00	7.39	
12	25	537	0	0	12	18	188	94	43	50.00	22.87	
	26	746	231	1		19 (1)	374	18	8	4.81	2.14	
						19 (2)	362	32	4	8.84	1.10	
						RLY 1	376	160	32	42.55	8.51	
	Total	1283	231	1			1300	304	87	23.38	6.69	
13	27	342	27	5	13	21	453	82	17	18.10	3.75	
	28 (1)	413	2	0		RLY 2 (Part)	413	155	54	37.08	12.92	
	28 (2)	405	0	20		RLY 3	110	36	10	32.73	9.09	
						RLY 4	382	154	55	40.31	14.40	
	Total	1190	29	25		RLY 5	166	101	18	50.84	10.84	
14	29 (1)	774	39	34	14		1529	528	154	34.53	19.07	
	29 (2)	891	490	13		22	362	21	0	5.80	0.00	
	30	890	39	3		23	522	5	0	0.96	0.00	
	Total	2555	568	50		24	507	6	3	1.13	0.59	
							1391	32	3	2.30	0.22	

517119



पुराना वार्ड संख्या	पुराना वार्ड एवं जनसंख्या ब्लॉक का नाम संख्या जो वार्ड में सम्मिलित किया गया है अथवा नाम अथवा पुराना या नाम	वर्तमान संख्या X में सम्मिलित क्षेत्रों की जनसंख्या			प्रस्तावित वार्ड नाम	वर्तमान नाम	प्रस्तावित वार्ड की कुल जनसंख्या			प्रस्तावित (कुल जनसंख्या में)		विवरण विवरण
		कुल	अनु. स्त्री	अनु. अनु. स्त्री			कुल	अनु. स्त्री	अनु. अनु. स्त्री	अनु. स्त्री	अनु. अनु. स्त्री	
15	31	557	24	11	15	25	745	231	1	36.57	5.15	
	32 (1)	556	15	4		31	557	24	11	4.52	1.54	
	32 (2)	551	12	0								
	Total	1764	55	15			1343	255	12	15.59	5.69	
16	33	570	51	0	16	29 (1)	774	55	34	12.75	4.35	
	34	505	0	0		29 (2)	521	430	13	62.23	1.55	
	31 Y 5	166	101	18								
	Total	1341	152	18			1455	529	47	35.11	3.21	
17	35 (1)	389	11	7	17	32 (1)	595	19	4	3.19	5.67	
	35 (2)	489	135	19		32 (2)	551	12	0	2.14	5.65	
	36 (1)	534	31	3								
	36 (2)	515	9	49								
18	Total	1928	187	78	18		1157	31	4	2.88	9.35	
	37 (1)	738	70	22		33	570	51	0	1.51	0.00	
	37 (2)	740	22	17		34	505	0	0	0.00	0.00	
	38	221	4	0								
19	Total	1699	96	39	19		1175	51	0	4.34	0.00	
	39	559	7	26		30	630	39	3	5.19	0.48	
	40	628	9	367		35 (1)	534	31	3	5.81	0.55	
	Total	1187	16	393			1164	70	6	6.01	0.52	
20	41	826	295	77	20	35 (1)	389	11	7	2.83	1.80	
	42 (1)	501	136	37		35 (2)	489	135	19	27.81	3.89	
	42 (2)	609	213	40		36 (2)	515	9	49	1.74	9.50	
	43	822	302	89								
21	Total	2758	946	243	21		1394	155	75	11.19	5.38	
	44	722	130	12		37 (1)	738	70	22	9.49	2.98	
	45	496	342	28		37 (2)	740	22	17	2.97	2.30	
	46	486	73	27								
22	Total	1704	545	87	22		1478	92	39	6.22	2.64	
	47 (1)	385	139	8		38	221	4	0	1.81	0.00	
	47 (2)	474	73	191		41	826	295	77	35.71	9.32	
	48 (1)	150	20	16								
23	48 (2)	643	96	280	23		1047	299	77	28.56	7.35	
	Total	1652	328	475		39	559	7	26	1.25	4.65	
	49 (1)	433	222	14		40	628	9	367	1.43	58.44	
	49 (2)	467	128	50								
23	50	622	152	24								
	Total	1522	502	88			1187	16	393	1.35	33.11	

5/7/19

पुराना वार्ड संख्या	पुराना वार्ड एवं जनगणना ब्लॉक का भाग संख्या जो वार्ड में सम्मिलित किया गया है अथवा भाग अर्थात पूरा या भाग	कौलम संख्या 2 में सम्मिलित क्षेत्रों की जनसंख्या			प्रस्तावित वार्ड नम्बर	ब्लॉक नम्बर	प्रस्तावित वार्ड की कुल जनसंख्या			प्रतिशत (कुल जनसंख्या से)		विशेष विवरण
		कुल	अनु जाति	अनु जनजाति			कुल	अनु जाति	अनु जनजाति	अनु जाति	अनु जनजाति	
24	51	791	36	222	24	42 (1)	501	136	37	27.15	7.39	
	52	769	307	41		42 (2)	609	213	40	34.98	6.57	
	53	560	280	4								
	<b>Total</b>	<b>2120</b>	<b>623</b>	<b>267</b>			<b>1110</b>	<b>349</b>	<b>77</b>	<b>31.44</b>	<b>6.94</b>	
25	54	439	16	5	25	43	822	302	89	36.74	10.83	
	55 (1)	480	314	12		56 (2)	485	155	57	31.96	11.75	
	55 (2)	402	305	29								
	56 (1)	487	200	5								
	56 (2)	485	155	57								
	<b>Total</b>	<b>2293</b>	<b>990</b>	<b>108</b>			<b>1307</b>	<b>457</b>	<b>146</b>	<b>34.97</b>	<b>11.17</b>	
26	57	377	68	6	26	45	496	342	28	68.95	5.65	
	RLY 6	720	260	63		46	486	73	27	15.02	5.56	
	RLY 7	260	99	43		47 (2)	474	73	191	15.40	40.30	
	RLY 8	412	74	54								
	<b>Total</b>	<b>1769</b>	<b>501</b>	<b>166</b>			<b>1456</b>	<b>488</b>	<b>246</b>	<b>33.52</b>	<b>16.90</b>	
27	RLY 9	345	121	43	27	44	722	130	12	18.01	1.66	
	RLY 10	256	151	40		50	622	152	24	24.44	3.86	
	RLY 11	156	104	17								
	<b>Total</b>	<b>757</b>	<b>376</b>	<b>100</b>			<b>1344</b>	<b>282</b>	<b>36</b>	<b>20.98</b>	<b>2.68</b>	
28	58	709	647	32	28	47 (1)	385	139	8	36.10	2.08	
	59 (1)	604	454	33		51	791	36	222	4.55	28.07	
	59 (2)	598	200	60								
	60 (1)	483	69	97								
	60 (2)	438	304	8								
	61	745	157	49								
	<b>Total</b>	<b>3577</b>	<b>1831</b>	<b>279</b>			<b>1176</b>	<b>175</b>	<b>230</b>	<b>14.88</b>	<b>19.56</b>	
29	62 (1)	570	130	127	29	48 (1)	150	20	16	13.33	10.67	
	62 (2)	553	89	123		48 (2)	643	96	260	14.93	40.44	
	63	757	87	84		55 (2)	402	305	29	75.87	7.21	
	<b>Total</b>	<b>1880</b>	<b>306</b>	<b>334</b>			<b>1195</b>	<b>421</b>	<b>305</b>	<b>35.23</b>	<b>25.52</b>	
30	64	784	172	60	30	52	769	307	41	39.92	5.33	
	65 (1)	604	225	138		55 (1)	480	314	12	65.42	2.50	
	65 (2)	431	317	48								
	RLY 12	209	84	18								
	<b>Total</b>	<b>2028</b>	<b>798</b>	<b>264</b>			<b>1249</b>	<b>621</b>	<b>53</b>	<b>49.72</b>	<b>4.24</b>	


*Signature*  
5/7/19



पुराना वार्ड संख्या	पुराना वार्ड एवं जनगणना ब्लॉक का भाग संख्या जो वार्ड में सम्मिलित किया गया है अथवा भाग अर्थात पूरा या भाग	कॉलम संख्या 2 में सम्मिलित क्षेत्रों की जनसंख्या			प्रस्तावित वार्ड नम्बर	ब्लॉक नम्बर	प्रस्तावित वार्ड की कुल जनसंख्या			प्रतिशत (कुल जनसंख्या से)		विशेष विवरण
		कुल	अनुजाति	अनुजनजाति			कुल	अनुजाति	अनुजनजाति	अनुजाति	अनुजनजाति	
31					31	49 (1)	433	222	14	51.27	3.23	
						49 (2)	467	128	50	27.41	10.71	
						53	560	280	4	50.00	0.71	
	Total	0	0	0			1460	630	68	43.15	4.66	
32					32	56 (1)	487	200	5	41.07	1.03	
						61	745	157	49	21.07	6.58	
	Total	0	0	0			1232	357	54	28.98	4.38	
33					33	54	439	16	5	3.64	1.14	
						57	377	68	6	18.04	1.59	
						60 (1)	483	69	97	14.29	20.08	
	Total	0	0	0			1299	153	108	11.78	8.31	
34					34	RLY 6	720	260	63	36.11	8.75	
						RLY 7	260	99	43	38.08	16.54	
						RLY 8	412	74	54	17.96	13.11	
	Total	0	0	0			1392	433	160	31.11	11.49	
35					35	59 (1)	604	454	33	75.17	5.46	
						60 (2)	438	304	8	69.41	1.83	
	Total	0	0	0			1042	758	41	72.74	3.93	
36					36	20	497	111	36	22.33	7.24	
						RLY 2 (Part)	225	128	29	56.89	12.89	
						RLY 9	345	121	43	35.07	12.46	
						RLY 10	256	151	40	58.98	15.63	
						RLY 11	156	104	17	66.67	10.90	
	Total	0	0	0			1479	615	165	41.58	11.16	
37					37	58	709	647	32	91.26	4.51	
						59 (2)	598	200	60	33.44	10.03	
	Total	0	0	0			1307	847	92	64.80	7.04	
38					38	62 (1)	570	130	127	22.81	22.28	
						62 (2)	553	89	123	16.09	22.24	
	Total	0	0	0			1123	219	250	19.50	22.26	

*Signature*  
5/7/19

पुराना वार्ड संख्या	पुराना वार्ड एवं जनगणना ब्लॉक का भाग संख्या जो वार्ड में सम्मिलित किया गया है अथवा भाग अर्थात् पूरा या भाग	कौलम संख्या 2 में सम्मिलित क्षेत्रों की जनसंख्या			प्रस्तावित वार्ड नम्बर	ब्लॉक नम्बर	प्रस्तावित वार्ड की कुल जनसंख्या			प्रतिशत (कुल जनसंख्या से)		विशेष विवरण
		कुल	अनुजाति	अनुजनजाति			कुल	अनुजाति	अनुजनजाति	अनुजाति	अनुजनजाति	
39					39	63	757	87	84	11.49	11.10	
						65 (1)	604	225	138	37.25	22.85	
							1361	312	222	22.92	16.31	
	Total	0	0	0					60	21.94	7.65	
40					40	64	784	172	48	73.55	11.14	
						65 (2)	431	317	18	40.19	8.61	
						RLY 12	209	84	18	40.24	8.85	
	Total	0	0	0			1424	573	126	23.76	9.80	
GRAND Total		52363	12440	5131	0	0	52363	12440	5131			

  
 अधिसापी अधिकारी  
 नगर पालिका, आबूरोड

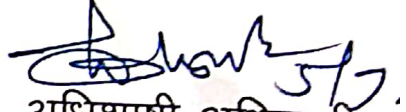


# कार्यालय नगरपालिका मण्डल आबूरोड, जिला-सिरोही (राज.)

प्ररूप-ग

प्रमाणित किया जाता है कि:-

1. नगरपालिका आबूरोड की जो सीमा मानचित्र में दर्शाई गई है वह अधिसूचना राजस्थान राजपत्र दिनांक 28 जुन 1988 में अन्तिम सीमांकन के अनुसार है।
2. यह कि वार्डों में उल्लेख करते हुए पालिका सीमा का कोई क्षेत्र नहीं छोड़ा गया है।
3. यह कि वार्ड प्रस्ताव में किसी अनाधिकृत क्षेत्र अथवा गैर नगरपालिका क्षेत्र को सम्मिलित नहीं किया गया है।

  
✓ अधिशाषी अधिकारी  
नगरपालिका आबूरोड